



# **STRATEGIE ROZVOJE**

**SVAZEK OBCÍ  
POD KUNĚTICKOU HOROU**

**OBDOBÍ 2021 – 2025**

**září 2020**

## **ZÁKLADNÍ IDENTIFIKAČNÍ ÚDAJE**

**Svazek obcí pod Kunětickou horou**  
Dříteč 116, 533 05 Dříteč  
IČ 70983097

**zastoupený:**

Jozefem Petrencem, předsedou

## **ZPRACOVATELÉ**

Ing. Ivana Řehořová  
Ing. Aneta Svatoňová  
Ing. Kateřina Flajšmanová

## **REALIZAČNÍ TÝM**

Předseda

Jozef Petrenec

Jednatel

Jana Šilarová

## **PRACOVNÍ SKUPINA PRO PŘÍPRAVU A REALIZACI STRATEGIE ROZVOJE**

Představitelé členských obcí:

Borek	Jana Bednářová, Dis., starostka
Bukovina n/L	Jaroslav Jedlička, starosta
Čeperka	Kristina Vosáhlová, starostka
Dříteč	Jozef Petrenec, starosta
Hrobice	Dáša Pleskotová, starostka
Kunětice	Jana Šilarová, starostka
Libišany	Ing. Monika Nováková, starostka
Němčice	Jaroslav Štěpánek, starosta
Podůlšany	Ing. Vladimír Čapský, starosta
Ráby	David Frencl, starosta
Srch	Ing. Lukáš Panchártek, starosta
Staré Hradiště	Ing. Miroslav Čepčář, starosta
Staré Ždánice	Ing. Martin Korunka, starosta
Stéblová	Ing. Vladimír Exner, starosta
Újezd u Sezemic	Tomáš Severin, starosta

## **FORMA ZPRACOVÁNÍ**

Kombinace komunitního a expertního přístupu.

SR schválena dne 15.9.2020

## OBSAH

1.	Analytická část .....	4
1.1	Úvod .....	4
1.2	Území .....	5
1.2.1	Historický vývoj .....	5
1.2.2	Významné historické památky a souvislosti .....	6
1.2.3	Širší vztahy .....	8
1.2.4	Vlastní území .....	9
1.3	Obyvatelstvo .....	10
1.4	Hospodářství .....	13
1.4.1	Zaměstnanost .....	16
1.5	Infrastruktura .....	17
1.5.1	Technická infrastruktura .....	17
1.5.2	Dopravní infrastruktura .....	22
1.5.3	Občanská vybavenost a služby .....	23
1.5.4	Infrastruktura a služby cestovního ruchu .....	28
1.6	Životní prostředí .....	31
1.6.1	Krajina a příroda .....	31
1.6.2	Ochrana ovzduší .....	32
1.6.3	Ochrana vod .....	32
1.6.4	Odpadové hospodářství a nakládání s odpady .....	32
1.7	Organizační struktura .....	35
1.8	SWOT analýza .....	36
2.	Návrhová část .....	38
2.1	Vize .....	38
2.2	Vazba na strategické cíle .....	38
2.3	Opatření a aktivity .....	39
2.4	Organizace zajištění realizace .....	49
2.5	Způsob hodnocení a aktualizace .....	49

# 1. ANALYTICKÁ ČÁST

## Charakteristika

Svazek obcí je platforma pro funkční komunikaci představitelů členských obcí v rámci koncepční meziobecní spolupráce.

### Spolupráce probíhá v několika rovinách, které jsou vzájemně provázané.

- Především se jedná o důležitou výměnu informací a zkušeností z oblasti veřejné správy a s tím související legislativy, kde uvolnění představitelů obcí poskytují zdrojové informace neuvolněným kolegům z nadřazených organizací, např. Sdružení místních samospráv, Svaz měst a obcí, atd.
- Společné řešení a koordinace aktivit v oblastech dopravní obslužnosti, školství, odpadového hospodářství, sociální oblasti, nezaměstnanosti, kriminality, životního prostředí a aktivního využívání volného času, vč. celoživotního vzdělávání, v rámci zajištění komplexní nabídky svým obyvatelům a návštěvníkům.
- Prosazování společných zájmů ve vztahu k nadřazeným územním celkům.
- Společná realizace investičních a neinvestičních projektů s cílem zkvalitnění životního prostoru obyvatel a návštěvníků.

### Strategie rozvoje:

- Identifikuje hlavní problémy, předpoklady a cesty k naplnění rozvoje daného území.
- Koordinuje realizaci hlavních aktivit v území dle vzájemné shody a při respektování souvislostí.
- Koordinuje finanční toky a definuje dotační zdroje na realizaci aktivit.
- Definuje organizaci a postupy činností v rámci meziobecní spolupráce.

## 1.1 Úvod

Svazek obcí pod Kunětickou horou (dále jen PKH) se sídlem v Dřítči, byl založen 19. září 2002. Obce tvoří přirozeně spádové území v okolí Kunětické hory v severní části pardubického okresu. Poloha 15 obcí v povodí Labe určuje i převážné využití půdy. Mimo rozsáhlé lesy se pozemky zemědělsky obdělávají a částečně využívají k těžbě šterkopísku. Písníky v okolí některých obcí přispívají k rekreaci, ale i k zásobování pitnou vodou. Územím protéká řada vodních toků: především řeka Labe a uměle vybudovaný Opatovický kanál. Dominantou a symbolem kraje je Kunětická hora se středověkým hradem. Z rovinné krajiny vystupuje majestátně její vrchol do výše 82 m nad okolní terén a dosahuje celkové nadmořské výšky 295 m.

Každá členská obec určuje rozvoj dle vlastního územního plánu a programu rozvoje obce. V rámci zajištění funkčnosti území a komplexní nabídky služeb pro své obyvatele spolupracují obce prostřednictvím svazku zejména s představiteli města Pardubice a Pardubického kraje. V roce 2005 se svazek stal členem MAS Region Kunětické hory, jež má za cíl obnovit pospolitost oblasti řešením projektů metodou LEADER. Ta je založena na spolupráci veškerých složek ve venkovském regionu (obce, podnikatelé, zájmová sdružení, spolky, školy aj.) formou komunitního plánování, což je tvorba a realizace projektů na základě spolupráce zástupců všech subjektů a všech složek obyvatel (děti, mládež, aktivní, senioři).

## 1.2 Území

### 1.2.1 Historický vývoj

V dávné geologické minulosti vypadala krajina v okolí Kunětické hory jinak – dokonce i Labe teklo jinudy než dnes. Jeho tok se od severu stáčil na západ kratší cestou údolím tzv. Bohdanečské brány. Teprve po poklesech v okolí Pardubic a Sezemic změnila řeka svůj tok dnešním směrem. První ojedinělé stopy pohybu člověka v regionu patří do poslední doby ledové (kolem 40 tis. – 10 tis. př.n.l.). Tábořiště lovců byla proto spíš zimní a krátkodobá a jsou jen obtížně zjištělná. Víme bezpečně vlastně pouze o jednom – na Kunětické hoře. O malinko více nálezů kamenných nástrojů máme z mezolitu (8 – 6 tis. př.n.l.), lovci, sběrači a rybáři nám přes tisíciletí po sobě zanechali stopy v okolí Pohřebáčky nebo Libišan.

I příchod pravěkých lidí k zemědělství v neolitu (6. tis. př.n.l. – 4. tis. př.n.l.) byl ještě ve znamení pouze kamenných, dřevěných či kostěných nástrojů. Lidé se usazovali v místech, která byla pro zemědělství nejvhodnější. Vybírali si pro své osady jen ta nejsušší a nejúrodnější místa se sprašovou půdou. V našem sledovaném regionu to bylo především na pravém břehu Labe – Opatovice, Hrobice, Srch. Opravdu husté osídlení se v regionu vytvořilo až s příchodem kultur popelnicových polí (od 12. století př.n.l.), které díky tehdejší příhodným klimatickým podmínkám osídlili i místa do té doby neobývaná. První byli lidé kultury lužické. V archeologických nálezech se jejich nástup jeví jako mohutná expanze. Pokrývají v našem regionu mladší dobu bronzovou. Jejich sídliště a pohřebiště nacházíme také podél řeky Labe: Dřítč, Ráby, Brozany, okolí Kunětické hory a řada dalších. V Srchu bylo nalezeno ukryté skladiště bronzových a zlatých předmětů. Lze se také domnívat, že na Kunětické hoře existovalo opevněné hradiště.

Kolem 9. století př.n.l. přišel další lid, který své mrtvé spaloval a pohřbíval v tzv. popelnicích – lid kultury slezskoplatěnické. Byl etnicky příbuzný s lidem kultury lužické, a proto zřejmě nedošlo k žádným konfliktům. Kultura slezskoplatěnická dostala své pojmenování podle nálezů v Platěnicích ve sledovaném regionu, kde byla poprvé popsána. Tato kultura je již představitelkou starší doby železné. I jejich sídliště či pohřebiště byla odhalena téměř ve všech obcích regionu. Pravěké osídlení tehdy dosáhlo svého vrcholu.

Asi 450 př.n.l. k nám pronikli Keltové. Razili mince, rozvíjeli řemesla, používali kolové vozy, hrnčířský kruh a ruční mlýnky na obilí. V Kuněticích byla právě taková výrobní mlýnků nalezena. Jejich éra nám zanechala stopy po osídlení u Dřítče a Opatovic n.L.

Osídlování území regionu ovlivnila jeho výhodná poloha: protéká jím řeka Labe. První Slované přišli pravděpodobně po Trstenické stezce, ale v první vlně se zde neusazovali, pouze prošli do nitra Čech. Slovanské osídlení se začalo v regionu objevovat až v 10. století – např. v Opatovicích nad Labem a v Libišanech. Tyto osady patřily k zázemí slovanského hradiště v Hradci Králové. V 10. století víme tedy o existenci pouze několika málo osad. V Kuněticích stál již v 11. století románský kostelík. Bylo to u strategického brodu přes Labe, kudy pravděpodobně procházela tehdy důležitá cesta směrem k Hradci Králové.

Osídlení ovšem začalo houstnout především vlivem kolonizační činnosti klášterů. Ve středověku hrály kláštery důležitou roli. Na území regionu existovaly dva: roku 1086 založil Vratislav II. benediktýnský Opatovický klášter. Mniši začali s kultivací přidělené půdy, zakládali osady, a také „jezera rybná“. Je pravděpodobné, že vybudovali základy pozdějšího slavného rybníčního systému. Oba kláštery zanikly ve víru husitských válek a do dnešních dnů se nezachovaly ani jejich trosky.

Většina obcí regionu vznikla v době gotické, čehož dokladem jsou gotické kostely ve Starých Ždánicích, Opatovicích či Dřítči. V kostele v Kuněticích jsou dochovány i fresky z doby Karla IV. V případě některých obcí nám to architektonický sloh kostela dokazovat nemůže, protože byl v tehdejší době pouze dřevěný a do dnešních dnů se dochoval z barokní přestavby. Ve středověku se tedy vytvořila základní struktura osídlení.

V době husitských válek zanikly oba kláštery, jak již bylo řečeno, a na Kunětické hoře byl postaven 1421 husitský hrad. Velké množství doložených tvrzí vypovídá o tom, že území bylo poměrně celistvé. Původně se jednalo o velký majetek Opatovického kláštera, který si uzurpoval Diviš Bořek z Miletínka. Od jeho dědiců přešlo panství do rukou synů krále Jiřího z Poděbrad. Roku 1490 koupil kunětickohorské panství Vilém z Pernštejna a vzápětí je spojil v jeden celek s pardubickým panstvím. Jelikož tento pán měl velkolepé plány – chtěl vytvořit ohromné celistvé panství, postupně skupoval okolní zboží. Na pardubickém panství Vilém z Pernštejna a jeho následovníci vybudovali impozantní rybníční systém.

Výstavba rybníků se dotkla okolí téměř všech obcí. V době největšího rozkvětu jich totiž na poměrně nevelké ploše existovalo 230. Éra pánů z Pernštejna znamenala období velkého rozkvětu. Kromě rybníků bylo nutné vybudovat i kanály k jejich napájení. Nejdelší a nejslavnější je Opatovický kanál dlouhý 32,7 km, jehož vedení v tak rovinaté krajině muselo být velmi obtížné. Jeho trasa využívá opuštěného původního koryta Labe, o němž jsme se zmínili v úvodu. Dalším kanálem je např. Dvakačovický kanál.

Díky rybníkům se proměnilo také osídlení, neboť byly zatopeny některé vesnice a jiné přemístěny jako např. Stěblová. Z roku 1515 je také pozoruhodná vodárna v Srchu. Z ní byla voda dřevěným potrubím odváděna i pod Labem do pardubické kašny a na zámek. Roku 1509 Vilém z Pernštejna výrazně přestavěl Kunětickou horu a lépe ji opevnil. Přesto byla ale roku 1645 dobyta Švédy.

Tricetiletá válka znamenala pro region katastrofu. Poloha u významných silnic, která byla v době míru požehnáním, se v době válečných konfliktů stala neštěstím. Táhl po nich jedno vojsko za druhým a nechávalo za sebou spoušť a smrt. Ještě celé 17. století bylo ve znamení jejich následků.

Od konce 18. století začínalo rybníkářství upadat a rybníky se vysoušely a měnily na pole. Na místě některých byly vystavěny nové vesnice. Velká vlna vzniku nových vesnic nastala na konci 18. století. Tak vznikla i obec Ráby v roce 1777 přidělením půdy zrušeného panského dvora osadníkům. Už za Marie Terezie se totiž hledaly cesty, jak zvýšit nízkou produktivitu práce na panských dvorech, na nichž museli poddaní povinně robotovat. Vznikla raabizace (podle dvorního rady Fr. Antonína Raaba) – ta spočívala v tom, že půda vrchnostenských dvorů se mezi poddané rozdělila a ti z ní odváděli pouze poplatky. Metoda to byla nesmírně úspěšná a v našem regionu tak kromě Rábů vznikly i např. osada Zástava. Tyto nové vesnice doplnily starší strukturu osídlení.

## 1.2.2 Významné historické památky a souvislosti

### **Borek**

První písemná zmínka o obci je datována do roku 1436. V rámci obnovy obce a péče o krajinu byly opraveny veškeré drobné architektonické památky.

### **Bukovina nad Labem**

Existenci obce lze vystopovat již ve 13. stol. jako osadu patřící do panství opatovického kláštera, kde sídlil řád benediktinů. První písemná zmínka o Bukovině nad Labem se datuje r. 1436. Od r. 1838 až do své smrti, 10. února 1849, žil v obci spoluvynálezce ruchadla, kovář a rolník Václav Veverka.

### **Čeperka**

Obcí protéká Opatovický kanál, který napájel vodou rybníky budované Vilémem z Pernštejna. A právě podle největšího z nich - Čeperky - dostala obec jméno. První zmínka o obci pochází z r. 1777.

### **Dříteč**

Obec je připomínána před rokem 1226 jako zboží kláštera Opatovického. Dřítečský kostel sv. Petra

a Pavla pochází z roku 1336. Na pravé straně kostela se nachází deska Václava Veverky (1790 až 1849), který je zde pochován, a který se svým bratrancem Františkem Veverkou vynalezl ruchadlo.

### **Hrobice**

V nejstarších dobách patřily Hrobice ke klášteru opatovickému, první písemná zmínka je z r. 1371.

### **Kunětice**

Jedna z nejstarších obcí Pardubicka. První dochovaná písemná zmínka je z r. 1353. Ale četné žárové hroby i zbytky staveb ukazují na osídlení již v mladší době kamenné. Dominantou Kunětic je kostel sv. Bartoloměje. Po stranách oblouků kostelní lodi je část dochovaných fresek z dob Karla IV. Kostel byl novogoticky restaurován r. 1897 Fr. Schmoranzem, který též přistavěl věž. Socha sv. Jana Nepomuckého. Technickou památkou je vojenský most přes řeku Labe. Byl postaven v r. 1947 z prostředků UNRRA. Místo bývalého přivozu nyní slouží jako přístaviště výletního parníku Arnošta z Pardubic.

### **Libišany**

První písemná zmínka o existenci osady pochází z roku 1436. V roce 1493 ji získal Vilém z Pernštejna. Tímto aktem se Libišany staly trvalou součástí pardubického, od roku 1560 komorního, panství. Blízko obce je území, kde se dříve těžila rašelina. Severovýchodně od obce v místě zvaném Na Bahnech byly objeveny kolové stavby a sídliště z mladší doby kamenné.

### **Němčice**

Němčice se nachází na úpatí Kunětické hory. První písemná zmínka o obci pochází z r. 1436. Technickou památkou je betonový obloukový most přes řeku Labe z r. 1934.

### **Podůlšany**

První zmínky o obci pocházejí z poloviny 12. století v souvislosti s opatovickým klášteřem. Dominantou obce je místní kostel.

### **Ráby**

Obec leží u paty Kunětické hory. Její historické počátky patří do r. 1777, kdy na návrh F. A. Raaba byly pozemky poplužního dvora Podhůří rozděleny mezi poddané a byla založena experimentální kolonizační vesnice Ráby. Dominantou v centru obce je kaple sv. Jana Nepomuckého se zvoničkou, jenž spolu s křížkem tvoří jednotnou kompozici. Obě památky pochází z r. 1821. Přilehlý les renesančního záměčku z r. 1863 byl dříve parkem a tvoří jej převážně cizokrajné dřeviny. V současné době je zde pohádkový areál a unikátní Muzeum perníku.

### **Srch**

Katastr obce Srch s místními částmi Hrádek a Pohránov se rozprostírá pod Kunětickou horou, odkud pochází řada pravěkých archeologických nálezů. Nejstarší dnes známé nálezy lze datovat do mladší doby kamenné, kdy zde sídlily kultury pravěkých zemědělců. V písemných pramenech se poprvé vyskytují v listině z r. 1436, kterou císař Zikmund Lucemburský zastavil část majetku benediktinského kláštera v Opatovicích. V jižní části někdejší návsi v Srchu je situován pískovcový návesní kříž z r. 1890 s postranními plastikami a plastikou sv. Václava v čelním klenku. Kolem kříže je dochováno původní litinové oplocení. V sousedství stojí novější dřevěná zvonička, kde je zavěšen historicky cenný zvonek z r. 1771 s figurální výzdobou. V severní části obce vedle školy je umístěn pomník padlým. U stavení čp. 11 (nad školou) se nachází tzv. Vodárna, pocházející z r. 1515, kterou zde nechali postavit páni z Pernštejna. Z této studny byla voda odváděna dřevěným potrubím do kašny na pardubickém náměstí a do zámku. V Hrádku se zachovala alej "Královská cesta" osázená památnými duby, která spojovala obec s Lázněmi Bohdaneč. Pohránov se rozkládá nad Pohránovským rybníkem.

### **Staré Hradiště**

Obec Staré Hradiště patřila ve druhé polovině 12. stol. k opatovickému klášteru. Z bývalého panského dvora se dodnes zachoval vysoký zděný špýchar. Místní část Brozany byly strategicky důležité díky

brodu přes Labe. Místní studánka v Hradišti na Písku zásobovala dobrou vodou vojsko, a proto byla vyznačena na vojenských mapách.

### **Staré Ždánice**

Obec Staré Ždánice vznikla ve 14. století. Byla rodným sídlem vladyků ze Ždánic. Dominantou obce je ranně barokní kostel sv. Václava.

### **Stéblová**

V 16. stol. při stavbě velkého rybníka Oplatil bylo poblíž dnešní Stéblové zatopeno několik vesnic. Rybník zaplavil i pozemky samotné Stéblové. V roce 1549 dali synové Jana z Pernštejna ves Stéblovou znovu vystavět.

### **Újezd u Sezemic**

První písemná zmínka o Újezdu je z r. 1421, obec většinou náležela k panství Pardubickému.

## **1.2.3 Širší vztahy**

NUTS II: Severovýchod  
NUTSIII: Pardubický kraj

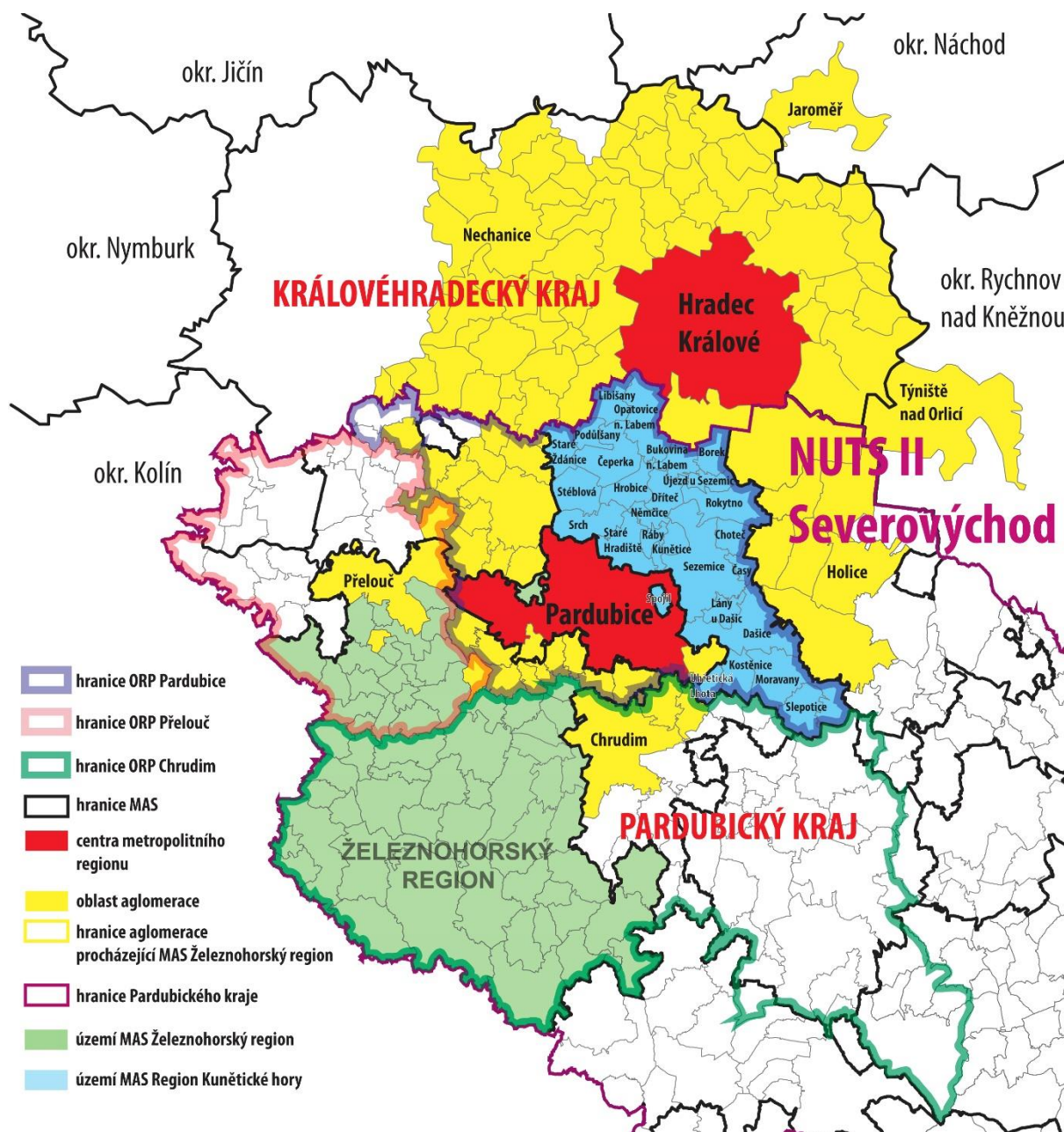
Územně Svazek obcí pod Kunětickou horou spadá do **okresu Pardubice** a do správního obvodu **obce s rozšířenou působností Pardubice**.

Od roku 2005 jako celek a zakládající člen je svazek součástí **MAS Region Kunětické hory**, která v současné době zahrnuje území Svazku obcí pod Kunětickou horou, Svazku obcí Loučná a obce Opatovice nad Labem.

Z pohledu širších vztahů mají obce svazku velmi dobrou polohu mezi městy Pardubice a Hradec Králové.

Území spadá do **Hradecko-pardubické aglomerace**.





#### 1.2.4 Vlastní území

Celé území svazku obcí se rozkládá na území okresu Pardubice v severozápadní části Pardubického kraje, severně od krajského města Pardubice, čímž je dán jednotný charakter území – převážně rovinatý terén s převažujícími zemědělskými plochami, místy lesními plochami s přirozenou vegetací.

Území Svazku obcí pod Kunětickou horou je tvořeno **katastrálními územími 15 obcí**: Borek, Bukovina nad Labem, Čeperka, Dřiteč, Hrobice, Kunětické, Libišany, Němčice, Podůlšany, Ráby, Srch, Staré Hradiště, Staré Ždánice, Stéblová, Újezd u Sezemic.



### 1.3 Obyvatelstvo

Svazek obcí sdružuje 15 obcí s 9284 obyvateli (k 1.1.2019). V celé oblasti jsou pouze dvě obce s více jak 1 500 obyvateli – Staré Hradiště (1900 obyv.) a Srch (1658 obyv.), velikostně následuje Čeperka (1137 obyv.). K nejmenším patří Újezd u Sezemic s 202 obyvateli, Hrobice (210 obyv.) a Bukovina nad Labem s 219 obyvateli (k 1.1.2019).

Při porovnání celkového vývoje počtu obyvatel, který ukazují Tabulka 1 a Graf 1, za sledované období mezi roky 1991 a 2018 lze v regionu vysledovat tendenci zvyšování počtu obyvatel. Je zřejmé, že přírůstek obyvatel v obcích se týká zejména obcí Srch a Čeperka, patrně díky novým rozvojovým lokalitám pro bydlení. Tento trend je přičítán zejména tomu, že obce regionu mají poměrně dobrý dosah ke krajským městům (Pardubice, Hradec Králové), které nabízí pracovní příležitosti a vybavenost, a zároveň je v nich bydlení mimo město klidnější a levnější. Lze tedy i nadále očekávat částečnou migraci obyvatelstva z velkých měst do menších, např. satelitních sídel či přímo na venkov.

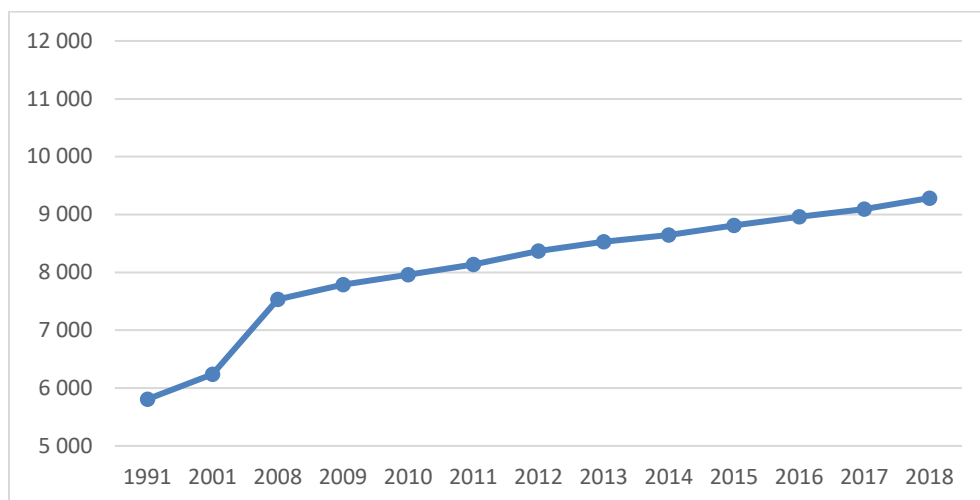
**Tabulka 1: Vývoj počtu obyvatel svazku obcí v letech 1991, 2001, 2008 - 2018**

Název obce / rok	1991	2001	2008	2009	2010	2011	2012	2013
Borek	194	200	248	242	241	253	245	240
Bukovina n. L.	206	216	205	217	212	229	226	223
Čeperka	870	923	1 019	998	989	980	966	1 000
Dříteč	241	246	354	382	388	397	412	407
Hrobice	161	185	198	206	205	211	216	214
Kunětice	224	254	269	285	277	276	283	283

Libišany	378	401	439	441	449	480	496	503
Němčice	113	131	409	500	513	526	541	575
Podůlšany	154	153	143	141	143	155	155	160
Ráby	508	544	605	602	601	581	571	580
Srch	808	925	1 269	1 320	1 346	1 391	1 461	1 516
Staré Hradiště	1 098	1 196	1 379	1 446	1 545	1 600	1 643	1 701
Staré Ždánice	574	588	667	669	703	701	770	742
Stěblová	145	164	206	216	221	222	236	237
Újezd u Sezemic	134	111	122	122	127	137	149	151
<b>Celkem</b>	<b>5 808</b>	<b>6 237</b>	<b>7 532</b>	<b>7 787</b>	<b>7 960</b>	<b>8 139</b>	<b>8 370</b>	<b>8 532</b>

Název obce / rok	2014	2015	2016	2017	2018
Borek	246	257	265	264	269
Bukovina n. L.	225	222	220	222	219
Čeperka	1 044	1 090	1 091	1 104	1 137
Dříteč	414	423	445	458	492
Hrobice	217	209	212	216	210
Kunětice	293	319	318	323	328
Libišany	505	524	545	566	582
Němčice	580	590	606	623	648
Podůlšany	161	165	161	165	169
Ráby	565	557	549	545	551
Srch	1 547	1 554	1 588	1 630	1 658
Staré Hradiště	1 726	1 774	1 829	1 861	1 900
Staré Ždánice	724	708	703	676	677
Stěblová	238	246	248	241	242
Újezd u Sezemic	161	172	179	197	202
<b>Celkem</b>	<b>8 646</b>	<b>8 810</b>	<b>8 959</b>	<b>9 091</b>	<b>9 284</b>

Zdroj dat: ČSÚ

**Graf 1: Vývoj počtu obyvatel svazku obcí v letech 1991, 2001, 2008 - 2018**

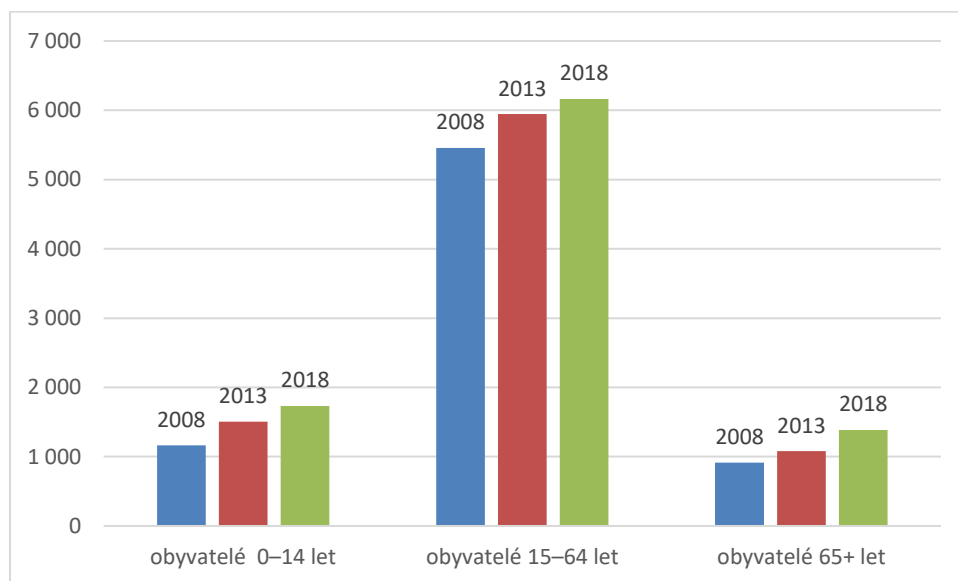
Zdroj dat: ČSÚ

Tabulka 2 a Graf 2 znázorňují, že v průběhu sledovaných 10 let došlo celkově na území svazku k nárůstu počtu obyvatel ve všech třech věkových skupinách. Tyto analýzy jsou důležitým vodítkem pro obce zejména v oblasti řešení občanské vybavenosti (blíže viz kapitola 1.5.2 Občanská vybavenost).

**Tabulka 2: Srovnání vývoje počtu obyvatel svazku obcí v letech 2008, 2013 a 2018 podle věku**

Obec	2008			2013			2018		
	obyvatelé 0–14 let	obyvatelé 15–64 let	obyvatelé 65+ let	obyvatelé 0–14 let	obyvatelé 15–64 let	obyvatelé 65+ let	obyvatelé 0–14 let	obyvatelé 15–64 let	obyvatelé 65+ let
Borek	42	179	27	34	175	31	34	187	48
Bukovina n.L.	34	147	24	32	157	34	26	149	44
Čeperka	126	765	128	132	707	161	192	746	199
Dříteč	75	239	40	89	268	50	108	311	73
Hrobice	25	143	30	35	143	36	38	130	42
Kunětice	44	191	34	39	210	34	64	217	47
Libišany	77	299	63	88	348	67	106	378	98
Němčice	88	302	19	137	411	27	163	443	42
Podůlšany	18	102	23	24	109	27	24	115	30
Ráby	79	450	76	70	417	93	62	368	121
Srch	227	911	131	309	1 041	166	346	1 101	211
Staré Hradiště	206	993	180	325	1 166	210	380	1 260	260
Staré Ždánice	86	488	93	125	521	96	105	453	119
Stěblová	24	157	25	44	170	23	45	167	30
Újezd u Sezemice	13	89	20	22	102	27	41	138	23
<b>Celkem</b>	<b>1 164</b>	<b>5 455</b>	<b>913</b>	<b>1 505</b>	<b>5 945</b>	<b>1 082</b>	<b>1 734</b>	<b>6 163</b>	<b>1 387</b>

Zdroj dat: ČSÚ

**Graf 2: Srovnání vývoje počtu obyvatel svazku obcí v letech 2008, 2013 a 2018 podle věku**

Zdroj dat: ČSÚ

## 1.4 Hospodářství

Území svazku má převážně průmyslově zemědělský charakter. Region patří do NUTS II Severovýchod, který je znám významnou a tradiční průmyslovou výrobou, především v odvětvích strojírenství, chemického, potravinářského a elektrotechnického průmyslu. Region se rozkládá nedaleko centra Pardubického kraje, východním až severovýchodním směrem. Tato poloha je výhodná zejména pro rozvoj sekundárního sektoru. Dalším kladem pro hospodářství je blízkost železniční trati Praha – Pardubice – Česká Třebová. Do budoucna je nutné dbát na kvalitu a šíři dopravní a technické infrastruktury, což je podmínkou pro rozvoj regionu.

Největším podnikem působícím poblíž území svazku je EOP, a.s., provozující tepelnou elektrárnu u Opatovic nad Labem. Elektrárna byla spuštěna v roce 1959 a pracuje v ní přibližně 370 zaměstnanců. Dále zde působí několik **větších zaměstnavatelů** (viz Tabulka 3) a také **subjekty malého a středního podnikání** (viz Tabulka 4), které je nutné podporovat, neboť ty jsou hybnou silou ekonomického rozvoje ve venkovských oblastech a v malých městech. Díky své různorodosti vytvářejí zdravé podnikatelské prostředí a tím zajišťují dynamiku trhu, širší poptávku a nabídku.

V regionu se někteří podnikatelé volně sdružili kvůli společné propagaci místních výrobků značkou původu a kvality. Od roku 2014 se vybrané potravinářské i nepotravinářské výrobky certifikují pomocí označení **Kraj Pernštejnů – regionální produkt**.

V řešeném regionu působí několik zemědělských družstev a drobní samostatně hospodařící rolníci. V návaznosti na historické souvislosti vývoje zemědělství a krajiny v současné době neexistuje pestrost ve využívání krajiny. Zaměření zemědělských podnikatelů je na rostlinnou a živočišnou výrobu. Ekonomika hospodářských subjektů je ovlivněna nízkou cenou za prodávané komodity.

**Tabulka 3: Významné podniky a zaměstnavatelé na území svazku**

Obec	Název firmy	Předmět podnikání
Čeperka	Diton, s.r.o.	betonové produkty

	H.A.N.S. stavby, a.s.	betonové produkty
	VESNA, a.s.	bytový textil
	Autotransport Němeček a synové	autodoprava
Dříteč	GreenGolf Pardubice, a.s.	rekreační činnost, cestovní ruch
	Profi Aquarium Roman Papík	prodej exotických ryb
Kunětice	Zeas a.s., Pod Kunětickou horou	rostlinná a živočišná výroba
Libišany	I.M.Service, spol. s r.o.	servis a pronájem stavebních strojů
	Stil trade s.r.o.	Sklad a vlastní návrhy papírenského zboží
	HC stav spol. s r.o.	Stavební činnost
	Konekt – Hadice s.r.o.	dodávky hadic z pryží a plastů, pryžové desky, podlahoviny, spojovací materiály
	Kredo – Regály s.r.o.	výroba, prodej a montáž kovových regálů
	Ovotrada s.r.o.	Vaječné polotovary, vaječná melanž
Podůlšany	BEJO BOHEMIA, s.r.o.	dovoz a prodej osiv zeleniny na území Čech, Moravy a Slezska
	Bezva zdraví s.r.o.	Výroba a prodej müsli
Staré Hradiště	DANOS Pardubice s. r. o.	montáž, opravy a servis elektrických a elektronických zařízení, jejich projektování, včetně revizních zpráv a výroby rozvaděčů
	HODR servis s. r. o.	prodej, montáž a servis plynových kotlů
	INTERMONT Pardubice s. r. o.	výroba ocelových konstrukcí, tlakových nádrží, montážní práce
	STAPUS s. r. o.	fasádní studio, doprava, prodej stavebních materiálů
	KOUPELNY Ptáček a. s.	prodej voda – topení – plyn - sanita
	H-centrum	sport a relaxace
Staré Hradiště	Zemědělské družstvo ZEAS a.s.	rostlinná a živočišná výroba
	RCD Radiokomunikace	radiokomunikace

Zdroj: dotazníkové šetření v obcích

**Tabulka 4: Místní podnikatelé a regionální producenti na území svazku**

Obec	Název firmy	Předmět podnikání
Bukovina n. L.	Josef Dašek	zemědělská výroba
Dříteč	Agrokras Energo s.r.o.	bioplynová stanice
	D. Holeček	instalátorské a topenářské práce
	F. Holeček	stínící technika
	K. Kadlečková	keramika, porcelán
	Klára Pavlišťová	kadeřnictví
	Moskal	smíšené zboží
	Tomáš Mazuch	výroba terárií
	Zeman Mojmir	zakázkové truhlářství

Hrobice	Bond Pardubice s.r.o.	Výroba betonových nádrží
	JMP - Stavební stroje, s.r.o.	Stavební stroje - půjčovna, prodej
	Kravín Hrobice	Zahradnictví, rybářské potřeby, výroba svíček, prodej nábytku.....
	IzoDol s.r.o.	Stavební firma
	Pension Parkur	Ubytování, restaurace
	Lihovar - Fonticulus, spol. s r.o.	Pěstitelské pálení a výroba ovocných lihovin (regionální produkt)
Kunětice	Mgr. Monika Pavlisová	Kunětická zmrzka (regionální produkt)
	Jaroslav Budínský	Kunětická pizza
Libišany	Kozí farma	
	Truhlářství Šupol	Truhlářství
	International Pharmaceutical Corporation, a.s.	Sklad zdravotnických prostředků
	Zubní laboratoř	
	Autoservis - Pavel Mrnka	Oprava a servis aut
	Malíř pokojů - Ditrich	Malování pokojů
	Cykloservis Libišany	Oprava kol
	Tesařství Borovec	
	Podlahy Kviz	povrchových úprav podlah
	Hifi vintage - Koptík	Renovace gramofonů
	Specializované stav. činnosti - Benda	Pokládka dlažby a stavební činnost
	PERESTAV s.r.o.	Stavební činnost
	TVP-Technik s.r.o.	Instalace servis topení, voda, plyn
Němčice	Pavel Janoš	výroba a prodej perníku (regionální produkt)
	Pavel Valenta - Kunětickohorský med	med
	Autodílna Sokol	autoopravna
	Elektroservis PUMA	
	Elektroservis Vavřina Tomáš	
	Prodej motocyklů	
Podůlšany	Miroslav Prušek	prodej a servis lesní a zahradní techniky
	František Klazar	zemědělská výroba
	Švestky z Podůlšan - Kučerová Šárka	zemědělská výroba, ovoce
Ráby	Frenci	výroba studené kuchyně
	Muzeum perníku	výroba perníku
Srch	Farma Srch, a.s.	zemědělská výroba
	Petr Diblík	mozaiky
Stěblová	Autobazar Finiš	autobazar
	Jan Šejvl	zámečnictví
	Zoja Hausnerová	Automobilová doprava

	Caravan Centrum Pardubice s.r.o.	Půjčovna a prodej karavanů
Staré Žďánice	Alexandr Novák	ovoce (jahody)
	Domorák	med, medovina
	Jan Zetek	chov a prodej skopového (regionální produkt)
	Koníř	zelenina
	Magdaléna Šotolová	Vinuté perle a bižuterie (regionální produkt)

Zdroj: dotazníkové šetření v obcích

### 1.4.1 Zaměstnanost

Míra nezaměstnanosti i počet uchazečů o místo v obcích regionu (viz Tabulka 5) byla za období let 2008 – 2018 téměř srovnatelná s vývojem v Pardubickém kraji a celé ČR. Obecně můžeme zaznamenat prudký nárůst v roce 2009 a postupný pokles od roku 2011 v souvislosti s celorepublikovým ekonomickým vývojem. Podobný trend lze sledovat v rámci celého Pardubického kraje (viz Tabulka 6). V posledních letech se míra nezaměstnanosti pohybuje velice nízko, což je opět v souladu s obecným trendem v kraji i v ČR.

Tabulka 5: Vývoj nezaměstnanosti na území členských obcí svazku v letech 2008 – 2011 a 2013

Obec	Míra nezaměstnanosti (v %) / počet uchazečů									
	2008		2009		2010		2011		2013	
Borek	9,7	10	14,6	15	17,5	18	18,5	20	4,4	8
Bukovina n. L.	4,8	5	6,7	7	4,8	6	1,9	2	4,4	7
Čeperka	4,7	25	6,6	36	8,4	46	6	33	3,4	24
Dříteč	6,7	8	15	18	15,8	22	20,8	25	9,7	26
Hrobice	5,2	5	10,4	10	8,3	8	9,4	9	5,4	8
Kunětice	2,5	3	8,3	10	8,3	10	5	6	8,0	17
Libišany	3,6	8	7,7	17	8,1	18	7,2	17	5,6	19
Němčice	4,6	3	12,1	8	28,8	20	13,6	9	4,6	18
Podůlšany	7,7	6	7,7	6	6,4	5	6,4	5	10,5	11
Ráby	5,4	15	6,5	17	4,6	13	5	13	5,1	21
Srch	4,7	23	8,6	42	8,4	43	8,8	44	5,8	59
Staré Hradiště	3,4	27	8,5	55	7,4	53	6,3	42	5,1	59
Staré Žďánice	5,3	16	9,2	28	11,8	36	8,9	27	6,2	35
Stéblová	3,8	3	6,3	5	8,8	7	3,8	3	4,8	8
Újezd u Sez.	10,2	6	22	14	10,2	6	8,5	5	9,0	9
<b>Celkem</b>	<b>5,5</b>	<b>163</b>	<b>10,0</b>	<b>288</b>	<b>10,5</b>	<b>311</b>	<b>8,7</b>	<b>260</b>	<b>6,1</b>	<b>329</b>

Obec	Míra nezaměstnanosti (v %) / počet uchazečů									
	2014		2015		2016		2017		2018	
Borek	3,43	6	2,73	5	2,69	5	1,03	2	0,53	1



Bukovina n. L.	1,91	3	0	0	2,03	3	1,34	2	2,01	3
Čeperka	3,25	23	3,59	26	1,61	12	1,35	10	1,08	8
Dřítěč	7,09	19	8,46	23	4,75	13	4,15	12	2,39	7
Hrobice	6,99	10	3,52	5	4,41	6	0,74	1	0,74	1
Kunětice	4,79	6	3,38	7	1,76	4	1,42	3	0,94	2
Libišany	4,02	14	4,05	14	2,24	8	1,09	4	3,25	12
Němčice	2,92	12	1,68	7	0,95	4	1,39	6	0,23	1
Podůlšany	10,09	11	5,41	6	0,89	1	3,54	4	0,88	1
Ráby	2,88	12	2,25	9	2,07	8	1,34	5	0	0
Srch	3,84	40	2,95	31	2,65	28	1,79	19	1,85	20
Staré Hradiště	3,52	41	2,85	34	2,64	32	1,7	21	1,52	19
Staré Ždánice	4,99	26	3,75	19	2,23	11	1,66	8	1,3	6
Stěblová	4,71	8	2,99	5	4,07	7	1,15	2	0,59	1
Újezd u Sez.	4,9	5	3,74	4	2,52	3	2,42	3	2,22	3
<b>Celkem</b>	<b>4,62</b>	<b>236</b>	<b>3,42</b>	<b>195</b>	<b>2,50</b>	<b>145</b>	<b>1,74</b>	<b>102</b>	<b>1,30</b>	<b>85</b>

Zdroj dat: ČSÚ

Tabulka 6: Nezaměstnanost v Pardubickém kraji v letech 2008 – 2011 a 2013

Rok	Míra nezaměstnanosti
2008	6 %
2009	9,6 %
2010	9,9 %
2011	8,4 %
2013	6,6 %
2014	5,9 %
2015	4,5 %
2016	3,6 %
2017	2,4 %
2018	2,2 %

Zdroj dat: ČSÚ

## 1.5 Infrastruktura

### 1.5.1 Technická infrastruktura

Stav technické infrastruktury v obcích svazku je v současné době spíše nedostačující, především kvůli chybějícím finančním prostředkům. Jedná se zejména o problematiku kanalizačních systémů.

Z průzkumu mezi obcemi, jehož výsledky zobrazují následující dvě tabulky, vyplynulo, že **plynofikovány** jsou v regionu převážně všechny obce a plynovody jsou na velmi dobré úrovni. Stav

**vodovodů** je také vyhovující. Nedostačující jsou však jednoznačně **kanalizační systémy**. Buď má obec pouze kanalizaci povrchovou anebo je třeba stávající rekonstruovat, obecní ČOV nemá většina obcí, ovšem výstavba kanalizačních systémů s podporou státu je stále nedostupnější. Z průzkumu dále vyplývá, že všechny obce na území svazku mají **veřejný rozhlas a veřejné osvětlení**. Obce k veřejnému rozhlasu a osvětlení zpravidla uvedly, že bylo buď opraveno, nebo je dostačující, zbytek je třeba rekonstruovat. Tam by osvětlení mělo být vyměněno za moderní a úspornou technologii, např. LED svítidla, čímž dojde i k ekonomické úspoře provozu. Veřejný rozhlas a osvětlení bývají také rozšiřovány v rámci nové zástavby, proto také tam, kde neproběhla rekonstrukce, vznikají rozdíly. Ve staré části obce se často nachází zastaralé drátové zařízení, zatímco v nových částech technologicky moderní.

**Stav domovního a bytového fondu** odpovídá celkové situaci v České republice. Obce, mající možnost nabízet rozvojové plochy pro bydlení, jsou na dobré cestě zvrátit současný trend úbytku mladé a střední generace z venkova a vylištění vesnic. Snaží se přivést nové občany formou nabídky zasítovaných stavebních pozemků pro rodinné domy. S možností nabídky výstavby rodinných domů je nutné zajistit vyhovující stav občanské vybavenosti, což je někdy poměrně obtížné, především v oblasti prodeje denních potravin a služeb (blíže viz kapitola 1.5.3 Občanská vybavenost a služby). Na území mikroregionu je velké množství vhodných lokalit pro rezidenční bydlení nového věku. Tj., bydlení v dosahu přírody s dobrou dojezdovou vzdáleností do zaměstnání ve větších městech. S tím jsou však mnohdy spojeny problémy obslužnosti veřejnou dopravou (blíže viz kapitola 1.5.2 Dopravní infrastruktura). Obce se tedy snaží při obnově i rozvoji domovního a bytového fondu postupovat s vědomím veškerých těchto uvedených skutečností.

Tabulka 7: Přehled technické vybavenosti obcí svazku – část I.

Obec	plynovod		vodovod		kanalizace			ČOV			
	ano /ne	tech.stav (vyhovuje/nutná rekonstrukce)	ano /ne	tech.stav (vyhovuje/nutná rekonstrukce)	ano /ne	technický stav	technologie	vlastní	napojena na ČOV (kam)	technologie	v případě, že ČOV není, existuje PD na vybud. kanalizace? (ano/ne)
Borek	ano		ano		ano		dešťová	ne			ne
Bukovina n.L.	ano	vyhovuje	ano	vyhovuje	ano	vyhovuje; dostupná jen pro cca 1/3 domů	povrchová	ano	ČOV Bukovina n.L. - neuveďena do provozu	mechanicko- biologická	ne
Čeperka	ne	v dosahu	ano	vyhovuje	ano	vyhovuje	splašková podtlaková, dešťová	ano	ČOV Čeperka	biologická	příprava intenzifikace ČOV
Dřítěč	ano		ano	pouze u chat není cca 12 odb. míst	ano		jednotná	ano	ČOV Dřítěč	mech.-biolog.	po intenzifikaci kapacita 1000 EO
Hrobice	ano		ano		ano			ano	ČOV Pardubice		
Kunětice	ano	vyhovuje	ano	vyhovuje	ano	vyhovuje	Splašková, gravitační i tlaková dešťová	ne	VaK Pardubice		
Libišany	ano	vyhovuje	ano	vyhovuje	ano	vyhovuje	splašková, dešťová	ano	ČOV Libišany	mech.-biolog.	
Němčice	ano	vyhovuje	ano	vyhovuje	ano	část obce napojena na tlakovou kanalizaci - vyhovuje; část ČOV a septiky	dešťová, tlaková	ne	ČOV Pardubice - část obce		Vypracovaná PD na dokončení tlakové kanalizace
Podůlšany	ano		ano		ano		splašková, dešťová	ano	ČOV Podůlšany	mech.-biolog.	
Ráby	ano	vyhovuje	ano	vyhovuje	ano	nevyhovuje	jednotná	ano	vlastní ČOV	mech.-biolog.	ne
Srch	ano		ano		ano		splašková, dešťová	ne	BČOV Pardubice		
Staré Hradiště	ano		ano		ano		dešťová, splašková gravitační, tlaková	ano	ČOV Pardubice		
Staré Ždánice	ano		ano		ano		tlaková				

Stéblová	ano	vyhovuje	ano	vyhovuje	ano		tlaková	ne	ČOV Pardubice		
Újezd u Sezemic	ano	vyhovuje	ano	vyhovuje	ano	nevyhovuje	splašková	ne			ano

Zdroj: dotazníkové šetření v obcích

Tabulka 8: Přehled technické vybavenosti obcí svazku, rozvojových ploch a existence územního plánu – část II.

Obec	místní průmyslová zóna		rozvojové plochy pro výstavbu RD		veřejné osvětlení	veřejný rozhlas		územní plán	
	ano/ne	počet ha	ano/ne	počet ha nebo parcel	technický stav	ano/ne technický stav	technologie	ano/ne	z roku (poslední platný)
Borek	ano		ano		vyhovující	vyhovující	v zemi		
Bukovina n./L.	ne		ne		vyhovující	vyhovující	bezdrátové vedení	ano	2012
Čeperka	ano	13	ano	75 RD	nutno doplnit a obnovit	vyhovující částečně	drátové i bezdrátové	ano	2014
Dříteč	ano	2 (Bioplynová stanice)	ano	20 ha/cca 160 RD	Vyhovující/nutno doplnit v nových lokalitách	vyhovující	Bezdrátové od r.2019	ano	platný od r.2011, nyní 1.zm. od r.2018
Hrobice	ne		ano	cca20RD	nevyhovující	nevyhovující	bezdrátový	ano	Platný od 2011
Kunětice	ne		ano	RD 50 ha	vyhovující	vyhovující	bezdrátové (2014-2015)	ano	2012
Libišany	ne		ano	cca 170 RD	částečně vyhovující	částečně vyhovující	bezdrátové (2005)	ano	2014 - ÚP Libišany
Němčice	ne		ano	RD 2 ha	vyhovující	vyhovující	bezdrátové (od 2006), doplňuje se	ano	2009; připravuje se změna č. 2
Podůlšany	ne		ne		vyhovující i nevyhovující	částečně vyhovující	bezdrátové (2014)	ano	
Ráby			ano	pozemky nejsou ve vlastnictví obce, cca 100 parcel pro RD	částečně vyhovující	částečně vyhovující	bezdrátové		
Srch			ano	80 RD Pohránov	vyhovující	vyhovující	drátové v zemi	ano	1996, 2008 – zadání nového ÚPSÚ
Staré Hradiště			ano		vyhovující	vyhovující	drátové i bezdrátové	ano	2006, připravuje se nový

Staré Ždánice	ano	4,67	ano	2 lokality- plochy obyt. zástavby 1 lokalita- smíš. jádrového úz. celk.plocha 13,69 ha	nevyhovující	nevyhovující	v zemi		
Stěblová	ne		ano	22 RD, 2 lokality	vyhovující	vyhovující	v zemi	ano	2011
Újezd u Sezemic	ne		ano	4 ha	vyhovující	vyhovující	Bezdrátové (2019)	ano	2014

*Zdroj: dotazníkové šetření v obcích*

### 1.5.2 Dopravní infrastruktura

Vzhledem k přimknutosti území ke krajskému městu Pardubice je zde vyhovující dopravní dostupnost. Převážná většina obcí je dobře napojena na dopravní síť. Silnice a železnice spojující krajská města Pardubice a Hradec Králové umožňují obyvatelům poměrně snadné dojíždění do zaměstnání mimo bydliště. Územím prochází silnice první třídy I/37 Pardubice – Hradec Králové a rychlostní komunikace R35 Sedlice – Opatovice n.L. (přivaděč na D11), na kterou v budoucnu naváže dálnice D35. V současnosti tu tedy probíhá výstavba dálnice D35 vedoucí z Liberce přes Hradec Králové do Olomouce, která významně ovlivňuje život v celém regionu. Výstavba se týká obcí Borek, Bukovina n.L. a Újezd u Sezemic.

Pak převažují komunikace II. a III. třídy a místní komunikace. Jejich stav v jednotlivých obcích není zcela uspokojivý. Stav komunikací včetně vyhodnocení naléhavosti oprav je ze strany obcí průběžně sledován. Na základě těchto poznatků jsou pak postupně opravovány, přičemž opravy jsou vázány na aktuální možnosti obecních rozpočtů.

Z výsledků dotazníkového šetření mezi obcemi, které územně patří svazku obcí PKH (viz Tabulka 9), je zřejmé, že většina dotázaných obcí, které se vyjádřily ke spokojenosti s dopravní obsluhou své obce, uvedla, že je dostatečná.

**Tabulka 9: Dopravní obslužnost v obcích svazku**

Obec	Veřejná autobusová doprava			Jiné druhy dopravy (školní linky, přeprava ZTP, taxi apod.)	
	ARRIVA počet spojů/ pracovní den	Další dopravce počet spojů/ pracovní den	Zhodnocení dostatečnosti počtu spojů (ano/ne)	Poskytovatel	Forma, počet spojů/pracovní den
Borek	12x	Car-Tour /15x	ano	Obec Rokytno	školní autobus 2x denně
Bukovina n.L.		Car-Tour/13x	ano		
Čeperka	10x	Car-Tour / 2x	ne	ČD	železniční, 20 x den
Dříteč		DpMP / 7x	ano		
		Pk – smluvní přepravci /10x			
Hrobice			ano		
Kunětice	6x	DpMP	ano		
		Car-Tour / 6x			
Libišany	24x		ano		
Němčice	6x	DpMP / 5x	ano		
		Car-Tour / 11x			
Podůlšany	10x		ano		
Ráby	10x	DpMP / 5x	ano	Veolia	3x
Srch		DpMP	ano		
		CONNEX			
Staré Hradiště		DpMP	ano		
Staré Ždánice					
Stéblová	14x		Mohlo by být lepší	ČD	železniční, cca 1x za hod.

Újezd u Sezemic	4x	8x Car-tour	ano	ne	
-----------------	----	-------------	-----	----	--

Zdroj: dotazníkové šetření v obcích

### 1.5.3 Občanská vybavenost a služby

Občanská vybavenost obcí a služby představují rozsáhlý soubor obslužných činností pro obyvatelstvo. Služby občanům jsou v mikroregionu poskytovány jak neziskovými organizacemi, tak podnikatelskými subjekty. Nekomerční zařízení pro školství, zdravotnictví, sociální péči a kulturu jsou pro současnou potřebu regionu racionálně rozložena. Převážná většina komerčních i nekomerčních služeb je soustředěna do větších obcí.

Některé z obcí svazku jsou zřizovateli **mateřských a základních škol** (viz Tabulka 10 a 11). V posledních letech roste počet mateřských školek v obcích, což je dáno migrací lidí produktivního věku, kteří buď mají malé děti, nebo si ve vesnické oblasti chtějí založit rodinu, a obce se tak snaží vyhovět poptávce po mateřských školkách, nicméně poptávka je v současnosti v regionu stále větší než nabídka. V menších obcích jsou základní školy často zastoupeny malotřídkami prvního stupně. Tyto malotřídky většinou nedokážou zaplnit svou plnou kapacitu a obce, které jsou jejich zřizovateli, na ně doplácují velké částky peněz.

Problém nastává zejména se zajištěním udržitelného stavu školských zařízení. Zejména objekty základních škol jsou mnohdy ve špatném technickém stavu. Je však nutností zajistit jejich provoz z důvodů nedosažitelnosti jiných vzdálených škol pro mladší děti. Vytváření podmínek pro rozvoj vzdělávání je jednou z významných povinností obce, kterou jí ukládá školský zákon. Za tím účelem obec buď zřizuje svoji základní školu, nebo se postará o plnění povinné školní docházky v základní škole zřizované jinou obcí. Problematika předškolního a základního vzdělávání se tak stává problémem, který nelze řešit pouze na území jedné obce. Jde o oblast, které se musí společně věnovat (např. i s ohledem na dojíždění za prací) v celém spádovém regionu jak malé obce, tak větší města. Populační vlny se dlouhodobě promítanou do rozvoje regionálního školství a jednotlivých územních celků. Vzhledem k demografickému vývoji mají zejména malé obce problémy s udržení potřebného počtu dětí ve školách, neboť je zde silná tendence posílat děti do lépe vybavených městských škol nebo jenom proces, kdy dítě jede do školy s rodičem do místa jeho pracoviště. Dojíždění se však stává palčivým problémem nejen pro obce, rodiče a děti, ale i pro nejbližší města, která nemají ve svých školách dostatečnou kapacitu. V okolí větších obcí je také akutně k řešení otázka přeplněnosti mateřských škol. Volná místa MŠ jsou v malých obcích, kam je pro rodiče nevýhodné dojíždět. Podle demografické křivky bude počet dětí navštěvujících MŠ do roku 2018 klesat na 90,39 % stavu z roku 2013 a do roku 2023 na 82,83 % stavu z roku 2013. Dále se do roku 2018 předpokládá nárůst žáků nastupujících do ZŠ o 7,95 %, do roku 2023 klesne počet žáků oproti roku 2018 o 8,85 %. Očekávaný nárůst je způsoben dorůstáním vlny dětí předškolního věku (zvýšený počet oproti normálu) do věku školního. Tato vlna nárůstu počtu dětí je přechodná. Proto by bylo vhodné případné navýšení kapacit škol řešit způsobem, který umožňuje v budoucnu i jiné využití. Školy mohou často sehrávat i velmi významnou roli jako **kulturní, společenská a komunitní centra** svých lokalit, kdy škola získá prostor a podmínky pro svou kreativitu a jako otevřené společenské centrum naplní širší vzdělávací a volnočasovou nabídku nejen pro žáky školou povinné, ale také pro ostatní občany.

Tabulka 10: Základní školy v obcích svazku

Obec	Počet ZŠ	Druh školy	Počet dětí 2019/2020	Maximální kapacita ZŠ	Dostačující kapacita ZŠ
Čeperka	1	malotřídky	77	90	ano
Dříteč	1	malotřídky	47	70	ano

Srch	1	1.st.	71	80	ano
Staré Ždánice	1	1.st.	29	70	ano

Zdroj: Analytické podklady MAP

**Tabulka 11: Mateřské školy v obcích svazku**

Obec	Počet MŠ	Počet oddělení	Počet dětí 2019/2020	Maximální kapacita MŠ	Dostačující kapacita MŠ
Čeperka	1	2	50	50	ne
Dřítěč	1	3	63	65	ano
Němčice	1	1	24	26	
Ráby	1	1	28	42	
Srch	1	2	50	56	
Staré Hradiště	1	2	69	74	ne
Staré Ždánice	1	2	45	50	

Zdroj: Analytické podklady MAP

Co se týká zajištění **zdravotní péče**, ordinace praktických lékařů jsou především ve větších obcích regionu (viz Tabulka 12). Je však nutno dodat, že v mnohých ordinacích jsou ordinace hodiny pouze dopoledne či jen několik dní v týdnu, což není zcela vyhovující pro pracující obyvatele. Starším občanům je někdy nabízeno dojíždění obvodních lékařů jednou či vícekrát do měsíce, což využívají především z důvodu předpisu léků.

**Tabulka 12: Další veřejné služby v obcích svazku**

Obec	Zdravotnické zařízení	Pošta	Knihovna	Sociální služby	Jiné vzdělávací aktivity
Borek	ordinace dojíždějícího lékaře	ne	ano	Pečovatelská služba Charita Holice	
Bukovina n. L.	ne	ne	ne	Pečovatelská služba Charita Pardubice	ne
Čeperka	ne	ne	ano	Pečovatelská služba – SsmPce	HUČKA Čeperka
Dřítěč	Sportklinika, privátní chirurgie	ano	ano	Pečovatelská služba – ne – individuálně	Občanské sdružení Dřítěč/ AJ, RJ, NJ, ŠJ,
Hrobice	ne	ne	ne		
Kunětice	ne	ne	ne	Pečovatelská služba – Sezemice	
Libišany	ne	ne	ne	ne	ne
Němčice	ne	ne	ne	Pečovatelská služba	ne
Podůlšany	ne	ne	ne	Mobilní pečovatelská služba Pardubice	
Ráby	lékař dojíždí pravidelně	ne	ano		
Srch	lékař dojíždí pravidelně	ne	ano		



Staré Hradiště	obvodní lékař	ano	ano	Pečovatelská služba – Pardubice	
Staré Ždánice			ano		
Stéblová	ne	ne	ne	ne	ne
Újezd u Sezemic	ne	ne	ne		

Zdroj: dotazníkové šetření v obcích

**Tabulka 13: Ostatní vybavenost v obcích svazku**

Obec	Obchod	Sportoviště	Kulturní zařízení	Jiné služby
Borek	smíšené zboží	fotbalové a dětské hřiště, tělocvična		
Bukovina n. L.	ne	dětské hřiště, sportovní hřiště	hospoda	ne
Čeperka	smíšené zboží	multifunkční sportovní areál, dětské hřiště, tělocvična ve škole	ne	Kadeřnictví, pohostinství, pedikúra, masáže, kosmetika
Dříteč	potraviny	golfové hřiště, tenisová hala 3 kurty, multifunkční, malá kopaná, in-line stezka, fotbalové hřiště, dětské hřiště	Obecní dům (multifunkční použití jako tělocvična a kult.sál)	kadeřnictví, pošta, saunové centrum
Hrobice		volejbalové, fotbalové a dětské hřiště, basket street	prostory malé, hasičárna, zasedačka	prodej zmrzliny
Kunětice	potraviny	dětské hřiště	kulturní místnost v budově OÚ	prodej zmrzliny prodej pizzy
Libišany	Smíšené zboží, nedostačuje	fotbalové hřiště (tráva) + víceúčelové hřiště s umělým povrchem, dětské hřiště, venkovní prvky fitness	ne	Kadeřnictví, masáže
Němčice	Samoobsluha COOP	víceúčelové venkovní hřiště pro minikopanou, nohejbal, tenis a lukostřelbu, dětské hřiště	ano	masážní, kosmetické a léčebné studio
Podůlšany	ne	dětské hřiště	hospoda	ne
Ráby	ne	multifunkční a dětské hřiště, petanque, hřiště	ano	prodej zmrzliny
Srch	smíšené zboží	multifunkční fotbalové, tenisové a dětské hřiště, tělocvična		prodej zmrzliny, kadeřnictví, kosmetický salon, pedikúra
Staré Hradiště	JIP potraviny v Brozanech	fotbalové a dětské hřiště, multifunkční hala		prodej zmrzliny
Staré Ždánice	smíšené zboží	dětské hřiště		
Stéblová	ne	multifunkční venkovní	zázemí pro	ne

		hřiště, dětské hřiště, workout	volnočasové aktivity pouze venkovní, rekonstruovaná bývalá prodejna, případně salonek v soukromém motorestu	
Újezd u Sezemic	ne	dětské hřiště	Klubovna SDH	ne

Zdroj: dotazníkové šetření v obcích

S ohledem na věkovou strukturu obyvatelstva je také stále aktuálnější výstavba (zřizování) domů s pečovatelskou službou. Na vybudované objekty navazuje tvorba nových **sociálních služeb** pro občany, tj. i vznik nových pracovních příležitostí. V současné době je pokrytí území sociálními službami, které jsou většinou provozovány terénní pečovatelskou službou, dostatečné, ale vzhledem k trendu stárnutí populace je stále prioritní především nová výstavba seniorských center s pečovatelskou službou a zlepšování sociální sítě.

Dostupnost **základního zboží** – potraviny, drogerie apod. (Tabulka 13) zajišťují především malé obchody v obcích a v poslední době často i pojezdové prodejny. Pro potřeby obyvatel (s přihlédnutím k tomu, že se na okraji Pardubic a Hradce Králové rozrůstají velké supermarkety, které jsou maloobchodům silnou konkurencí) jsou většinou dostačující. Další služby jsou potom dostupné, vzhledem k relativně výhodné poloze regionu, právě v Pardubicích či Hradci Králové (jedná se hlavně o kulturu – divadlo, výstavy, specializované služby bank, pojišťovny atd.). Většina obyvatel regionu může tedy v tomto směru uspokojit své potřeby ve větších městech.

Co se týče **kulturních zařízení**, v mnohých obcích byly zrušeny kinosály, neboť již nevyhovovaly hygienickým a technickým podmínkám, popřípadě byl jejich provoz neekonomický. Podobná situace je s obecními knihovnami, které mají v historii obcí své nezastupitelné místo. Pro pořádání společenských akcí v obcích svazku slouží většinou prostory v objektech obecních úřadů nebo sál místního hostince, někde přímo kulturní domy.

Z dotazníkového šetření mezi obcemi bylo dále zjištěno, že **sportoviště** pro vyžití místního obyvatelstva jsou k dispozici, ale bývají zastaralá a vyžadují obnovu či rekonstrukci. Především v souvislosti s očekávaným rozvojem cestovního ruchu a rekreace je potřeba zlepšit jak nabídku, tak i kapacitu sportovních zařízení.

Z hlediska **kulturního a společenského života** v obcích je na tom mikroregion PKH poměrně dobře. Každá z obcí, která se vyjádřila k pořádání tradičních akcí, uvedla (viz Tabulka 14), že se v obci konají tradiční akce místního rozsahu, které často pořádají samy obce nebo na ně finančně přispívají. Dalšími častými organizátory akcí bývá Sdružení dobrovolných hasičů či ostatní místní spolky, pokud je obec má.

Tabulka 14: Spolky, neziskové organizace a tradiční akce na území svazku

Obec	Spolky a neziskové organizace	Tradiční akce pro veřejnost
Borek	Nohejbalový klub, SDH	Masopust, dětský karneval, Borek Open, pohádka s mikulášskou nadílkou, setkání seniorů, nohejbalový turnaj Memoriál Františka Malíře
Bukovina n.L.	SDH	Bukovinské babí léto, Halloween, Rozsvícení vánočního stromu, Setkání s

		důchodci
Čeperka	SDH Čeperka, Sokol Čeperka, Myslivecké sdružení Čeperka-Hrobice, Čeperánek, z.s., Rybáři, SK Čeperka	Čarodějnice, Dětský den, Memoriál K. Oppy, Vánoční strom, Adventní dílny, Buchtový jarmark, Čeperská raketa, Myslivecký ples, Hasičský ples, Maškarní ples, Dětský karneval, Masopust, Čeperský okruh
Dříteč	OS Dříteč, SK Sokol Dříteč, Římsko-katolická církev, SDH, Zdraví a sport, Myslivecké sdružení Dříteč – Dražkov	Plesy, Masopust, Šibřinky (dětský karneval), workshopy s různou náplní (např. s cukrářkou, vizážistkou, výživovou poradkyní, výuka sebeobrany), ochotnická představení, turnaj ve hře Člověče, nezlob se!, velikonoční dílny, zájezdy za kulturou (divadla a akce Praze), Čarodějnice, Vítání občánků, Dětský den, Školní akademie - loučení se školním rokem, Pout' apoštolů sv. Petra a Pavla, Hasičské výletování, Posvícení, Rozloučení se sezónou, Dlabání dýní, Putování za světlem sv. Martina, Setkání s důchodci, Rozsvícení vánočního stromu, Mikuláš, Adventní koncert a vánoční dílny ZŠ a MŠ, Adventní trhy, Vánoční pouštění lodiček po Labi, Silvestr
Hrobice	SDH	Hrohule - Hrobické hudební léto, hasičské závody, rybářské závody, výlov rybníka, rozsvícení stromečku, Čarodějnice, dětský karneval,, Vánoční tvoření, pohádkové putování, pin-pongový turnaj, zabijačkové hody, posezení s důchodci, Mikuláš, Vánoční koncert, vítání občánků, rozloučení s rokem - ohňostroj
Kunětice	SDH Kunětice, Hokejový klub Kunětice	Pálení čarodějnic, dětský den, posvícenské odpoledne, štěpánský koncert s ohňostrojem, kulečnickový turnaj, hasičská soutěž O pohár tří království
Libišany	Klub rybářů, SDH, Sbor pro občanské záležitosti, Myslivci, FC Libišany, Nohejbalový klub, Klub šipkařů	Velikonoční tvoření, Čarodějnice, Vlastivědná procházka, Dětský den, Drakiáda, Nohejbal, Rybářské závody, Vítání občánků, Vánoční tvoření + rozsvícení ván.stromu, Mikulášská, dětské maškarní, fotbalové zápasy, zájezd pro děti i dospělé 1-2 x ročně s tematikou pro děti (Staré Hradky u Jičína, Dinopark aj.)
Němčice	Nohejbal Němčice	Tradiční pálení čarodějnic, 5. května pietní akt k událostem května 1945, tradiční rybářské závody pro děti, sportovní odpoledne na ukončení prázdnin, rozsvícení vánočního stromu, dětské šibřinky, dospělé šibřinky, sportovní den
Podůlšany	SDH, Myslivecké sdružení Kulhánov Podůlšany, rybáři	Pálení čarodějnic, Dětský maškarní bál, Slavnosti konce prázdnin, Ples myslivců, Setkání s důchodci, Dětský den, Divadlo pro děti, Mikulášská besídka, Rozsvícení vánočního stromečku, Soutěž o nejlepší cukroví, několikrát do roka tvořivé dílny pro malé i velké
Ráby	SDH	Novoroční puštění balonků, Tříkrálová sbírka, Obecní ples, Večer deskových her,

		pálení čarodějnic, dětský den, Loučení budoucích školáků s MŠ, Vítání léta, Rábské posvícení, Poznávací výlet, Cesta světa(dýňové tvoření), Vítání občánků, Rozsvícení stromečku, Štědrovečerní zpívání koled
Srch	SDH, TJ Sokol Srch, SK Srch - běžci, FC Titanic, rybářský spolek	Akce pro děti, plesy, hasičské závody
Staré Hradiště	SDH, Sokol Staré Hradiště, Sokol Brozany, Rodinné centrum Sedmička, Seniorský klub, Myslivecké sdružení Jezdecká společnost pod Kunětickou horou	Vítání Nového roku 1.1., Čarodějnice, Memoriál J. Bašty – turnaj žáků v kopané, MOPEDCUP
Staré Ždánice	TJ Sokol Staré Ždánice, Jezdecký klub – Staré Ždánice, Pilotní klub, Myslivecké sdružení Staré Ždánice „Zálesek“, SDH, Spolek přátel závodů Stadionů, Sbor pro občanské záležitosti a Farní spolek Římskokatolické farnosti	
Stéblová	SDH, Ženský spolek Stéblová	Čarodějnice, ples, Dětský den, Pout' s letním kinem, nohejbalový turnaj, country večer, rozsvícení vánočního stromečku, novoroční ohňostroj, rybářské závody
Újezd u Sezemic	SDH	Karneval, Čarodějnice, Dětský den, Halloween, Mikuláš, Rozsvícení vánočního stromečku, Posezení s důchodci

Zdroj: dotazníkové šetření v obcích

#### 1.5.4 Infrastruktura a služby cestovního ruchu

Při toulkách krajem Kunětické hory může návštěvník shlédnout zajímavé architektonické stavby, klidně odpočívat na místech stvořených přírodou v blízkosti řeky Labe či relaxovat při nenáročných sportovních aktivitách. Rovinatá krajina je jako stvořena pro širokou škálu relaxačních činností. Běh, jízda na in-line bruslích a kolech, projížďky na koních, přírodní koupání, rybaření, golf. Na tyto aktivity navazuje vznik aktivit doprovodných, tj. infocenter, půjčoven sportovního náčiní, především kol, veřejně přístupných sportovišť a relaxačních zón. Území je protkáno hustou sítí cyklotras a cyklostezek, jež je stále rozšiřována. Nechybí ani podrobný turistický informační systém a odpočinkový mobiliár po trasách. Pro letní relaxaci nabízí území mnoho možností přírodního koupání v místních pískách.

#### K turisticky atraktivním místům patří:

##### Hrad Kunětická hora

Mohutný pozdně gotický hrad na Kunětické hoře tvoří impozantní dominantu a symbol zdejšího kraje. Až do husitských válek byla Kunětická hora v majetku blízkého Opatovického kláštera. Hrad dal postavit v letech 1421 – 1423 hejtman Diviš Bořek z Miletky a přenesl na něj správní středisko z Opatovic nad Labem. Na konci 15. a v první polovině 16. století jej Pernštejnové proměnili v důmyslně opevněný mohutný hrad. V r. 1645 hrad dobyla a vypálila švédská vojska. Hrad už nikdy nebyl obnoven. Objekt pak silně narušila těžba lomového kamene v 19. století. Do dnešní doby se zachovala část unikátního opevňovacího systému s pásy hradeb, zesílenými baštami a dělostřeleckými rondely. Jádrem hradu tvoří rekonstruovaný palác s uzavřeným vnitřním nádvořím, vysokou kruhovou věží a samostatně stojící kaple sv. Kateřiny. Hradní věž je nejvyšším místem v okolí a nabízí jedinečné průhledy od hladin polabských rybníků až do Krkonoš. Prostory hradního paláce slouží výstavním účelům, rozlehlé vnitřní nádvoří vytváří v turistické sezóně romantickou kulisu skupinám historického

šermu či ukázkám výcviku dravých ptáků. Kunětická hora je také významnou lokalitou zoologickou a botanickou, bohatým a chráněným nalezištěm četných druhů živočichů a rostlin.

### **Opatovický kanál**

Začíná u Opatovic a končí u Semína, kde vrací vodu zpět do Labe. Tento kanál byl vybudován Pernštejnů v letech 1498 až 1514. Kromě napájení rybníků tehdy poháněl několik mlýnů, hamrů a valch v rámci pardubicko-bohdanečské rybníční soustavy. Kanál je dlouhý 32,7 km a jeho šířka je od 1,5 do 15 m. Jedná se o významné technické dílo rané renesance a je to technická památka. Zachovalé mosty přes Opatovický kanál ze 16. století lze spatřit v Opatovicích nad Labem a Starých Ždánicích.

### **Perníková chaloupka - Království perníku**

Vzniklo ve zprovozněném multifunkčním objektu původního lesního záměčku v Rábech. Jedná se o rozvíjející se stálou expozici na téma perník. Je zde vytvořen unikátní výstavní okruh, stálé expozice, možnosti tvorby perníku pro děti. Funguje zde také TIC Děda Vševěda. I venkovní okolí objektu je ztvárněno k tématu. V objektu jsou výstavní a jednací sály, pořádají se zde různé akce a divadelní produkce.

### **Golf Resort Kunětická hora**

Nově budovaný sportovně rekreační areál v prostoru bývalých odkališť Opatovické elektrárny. Rozsáhlou rekultivací bylo dosaženo návratu těchto území do přírodně využitelných lokalit při zlepšení stavu životního prostředí. V areálu vzniklo golfové hřiště mezinárodních parametrů s veškerým zázemím (klub, hotel, prodejna golfových potřeb) a dále doplňková sportoviště – zpevněné sportovní plochy, stezky pro brusle a kola, atd. Areál se stále rozvíjí.

### **Přístaviště výletního parníku Arnošta z Pardubic**

Přístaviště je vybudováno v Kuněticích u výletní restaurace U Přívozu, v místech bývalého přívozu. Jedná se o výchozí místo pro turistiku a cykloturistiku v okolí Kunětické hory. Plavba parníkem je právem považována za nevšední zážitek. Parník jezdí na trase Kunětice – Pardubice (domovské kotviště) – Srnojedy.

### **Ranč pod Kuňkou**

Kromě koní na ranši žije bezpočet dalších zvířat - kozy, ovce, Skotský náhorní skot, prasátka, drůbež, koně a poníci, jeleni, kuna, liška, mufloni, daňci, králíci a morčátka. Ranč nabízí programy pro školy s výkladem, vyjížďky na koních ponících a další služby.

### **Andy West Ranch**

Andy West Ranch se nachází v krásném prostředí lesů, luk a hájů pod hradem Kunětická hora v obci Kunětice. Návštěvníci si tu mohou zkusit jízdu na koni, lukostřelbu a další indiánské hry atd. pořádají se tu i příměstské tábory.

### **Rodinná stáj Ráby**

Veřejná jízdárna se nachází v Rábech, přímo pod Kunětickou horou. Zajišťuje vyjížďky po okolí.

### **Srch - vodárna**

Významnou renesanční památkou v obci je tzv. Vodárna, pocházející z r. 1515, kterou zde nechali postavit páni z Pernštejna. Vodárnu najdeme u stavení čp. 11 v Srchu. Tento klenutý sklep byl vybudován nad pramenem, který ani v tuhých zimách nezamrzal. Ze studny byla voda odváděna dřevěným potrubím (i pod řekou Labe) do kašny na pardubickém náměstí a do zámku.

Území Svazku obcí Loučná spadá do **Turistické oblasti Pardubicko**, kde vykonává destinační management spolek **Pardubicko – Perníkové srdce Čech, z.s.** Spolek zajišťuje jednotnou propagaci celého Pardubicka jako destinace atraktivní pro turisty. Účinným nástrojem podpory rozvoje

cestovního ruchu pro obce na území svazku je členství v **MAS Region Kunětické hory**, která zajišťuje zejména propagaci celého regionu. Za důležitý prvek marketingových aktivit v cestovním ruchu lze považovat působení **informačních center** – turistický servis pro Svazek obcí PKH zajišťuje IC Děda Vševeda v Rábech. V současné době však již není dostačující a je nutností vytvořit další informační body.

Udržitelný cestovní ruch se stává také významným prvkem hospodářství. Ve členských obcích svazku se nachází řada **významných poskytovatelů aktivit v rámci CR** (viz Tabulka 15).

Turisté v mikroregionu mohou využívat celou řadu úrovní **ubytování a stravování**. Vysoký rozvojový potenciál má také tradiční pohostinství formou hospůdek a restaurací. Současní podnikatelé se zaměřují na kombinaci služeb vlastních (ubytování, stravování, organizace kulturních a sportovních akcí, půjčovny potřeb, místní výstavní expozice, atd.) nebo se spojují v rámci kombinace poskytování komplexních služeb s podnikateli ostatními.

Stav a úroveň služeb plně odpovídá regionu s nízkou návštěvností a s neexistencí větších územních celků. Zařízení pro stravování a ubytování většinou nevyhovují současnému stupni poptávky. Jejich kvalita i kapacita nejsou dostatečnou podporou pro rozvoj cestovního ruchu a rekreace jako potenciálně významného odvětví zdejší ekonomiky. Úvahy o posílení cestovního ruchu v oblasti předpokládají zlepšení kvality těchto komerčně orientovaných služeb, které je třeba dále doplnit o další služby pro využívání volného času. Jedná se o zlepšení nabídky i kapacity zařízení poskytujících zábavu a zařízení pro rekreační sporty a pohyb na zdravém vzduchu.

**Tabulka 15: Poskytovatelé služeb v cestovním ruchu na území svazku obcí**

Obec	Ubytování	Stravování	Další služby cest.ruchu
Čeperka	Letní restaurace Macháč	Letní restaurace Macháč	
		Hostinec u Lorenců	
		Hospůdka u Syřůčků	
Dříteč	Hotel Kunětická hora	Restaurace Kunětická hora	Golf & Spa Resort Kunětická hora (areál golfového hřiště, tenisové haly vč. zázemí pro sport, relaxaci a kongresovou turistiku, saunové centrum - Cedrus Spa)
		Restaurace Obecní dům	
Hrobice	Penzion Parkur	Penzion Parkur	
Kunětice		Kunětická pizza	Andy West ranch
Libišany	Pension Family Club		
Němčice		Němčická hospůdka	
Podůlšany		Restaurace Rodax	
Ráby	Školící středisko s ubytováním u Perníkové chaloupky	U všech čertů	Informační centrum Děda Vševeda
	Penzion Pod Kunětickou horou	Restaurace pod Kunětickou horou – obora	Veřejná jízdárna Zlatá Podkova
		DA-DA-LIE club	
Srch	Penzion Pluto	Penzion Pluto	

	Penzion Na Výsluní	Restaurace Na Výsluní	
	Kemp U Komára (písník Hrádek)	Hospůdka Na Hřišti	
		Česká hospoda	
Staré Hradiště	U Nouzů	U Nouzů	Jezdecký klub
		Hospůdka Na Hřišti	
		Restaurace Hradišťanka	
		Krčma U Koloděje	
Staré Ždánice		Obecní hostinec	
Stéblová		Obecní hospůdka	Marina Kemp Stéblová, yacht klub
		U Rohatého kola	

Zdroj: dotazníkové šetření v obcích

## 1.6 Životní prostředí

### 1.6.1 Krajina a příroda

Životní prostředí příměstských aglomerací a obcí v blízkosti větších měst nedisponuje takovou mírou rozmanitosti, jako volná příroda. Lze ji však lépe využít. S kvalifikovaným a citlivým přístupem lze krajinu dotvořit k potřebě a vyžití obyvatel daného území pro tvorbu odpočinkových aktivit. Okolní krajina je značně zemědělsky využívána a je zde malé procento původních lesních porostů a přirozených vodních ploch. Dané území skýtá do budoucna možnost k využití obnovitelných zdrojů energie v podobě tvorby biomasy. V současné době je kladen důraz na likvidaci starých ekologických zátěží, likvidaci odpadních vod a čištění vodních ploch. V rámci partnerství je potřeba rozšířit spolupráci s neziskovými organizacemi a zájmovými sdruženími na území mikroregionu vzhledem ke společnému postupu při obnově a péči o krajinu a okolní životní prostředí. Důraz musí být kladen především na rozšířenou ekologickou výchovu mladé generace.

Region leží v úrodném Polabí, čímž je dán jednotný charakter jeho území – převážně rovinný terén s převažujícími zemědělskými, místy lesními, plochami. Výraznou dominantou regionu je Kunětická hora se stejnojmenným hradem. Vrchol této znělcové hory vystupuje 82 m nad okolní krajinou.

Celou oblast regionu tvořily původně lesní porosty. Většinu ploch území zaujímaly na výživnějších půdách dubohabrové lesy a podél vodních toků listnaté lužní lesy a olšiny. Vytvoření bezlesých ploch (orné půdy, luk a pastvin) bylo výhradně důsledkem lidské činnosti. Květena dnes čítá téměř jeden a půl tisíce druhů vyšších rostlin. Mimořádně významný soubor zdejší květeny představují vodní rostliny, vyskytující se na rybnících a slepých ramenech vodních toků, především Labe. Východní Polabí je na ně nejbohatším územím v celé České republice. Hojně se vyskytující např. okřehek hrbatý a trojbrázdňák, stulík žlutý, orchideje – prstenec májový, krušík širokolistý a další.

Řeka Labe a její přítoky jsou domovem většího počtu ryb, běžné jsou okoun obecný, štika obecná, cejn velký a mnoho dalších. V rybnících je přirozeně chován kapr obecný, štika, lín a candát. Z významnějších obojživelníků zde žije mlok skvrnitý, blatnice skvrnitá. Z území mizí některé druhy dříve běžné se vyskytující např. – vodouš rudonohý, chřástal polní, sýček obecný, konipas luční, sova pálená. Oblast se řadí mezi přední regiony ČR především z hlediska bohatosti druhů ptáků. Z ornitologického nálezu celostátního významu je nutné zmínit výskyt potápnice letní či potápnice severní.

V oblasti se nenacházejí žádná velkoplošná chráněná území (národní parky, chráněné krajinné oblasti). Evropsky významné lokality v rámci Soustavy chráněných území Natura 2000 v České republice, jsou zapsány do národního seznamu dvě – Kunětická hora (celé území Kunětické hory je významnou entomologickou lokalitou, výskyt vzácných druhů vázaných na staré ovocné stromy) a Pohránský rybník (část zasahuje do KÚ Srch).

V území postupně probíhají **komplexní pozemkové úpravy** - cílem je ve veřejném zájmu prostorově a funkčně uspořádat pozemky, scelit je nebo rozdělit a zabezpečit přístupnost a využít pozemky k vyrovnání hranic tak, aby se vytvořily podmínky pro racionální hospodaření vlastníků půdy. Realizací navržených opatření ke zpřístupnění pozemků, protierozních, protipovodňových a ekostabilizačních opatření se zajistí podmínky pro zlepšení životního prostředí, pro ochranu a zúrodnění půdního fondu a vodního hospodářství, pro zvýšení ekologické stability krajiny a podmínky pro snížení působení vodní a větrné eroze.

Komplexní pozemkové úpravy probíhají ve spolupráci se Státním pozemkovým úřadem.

Dále je na území svazku **několik přírodních zajímavostí:**

#### **Přírodní rezervace Baroch**

Jedná se o zazemněný rybník, kde se nacházejí ojedinělá lesní a luční společenství a zároveň je známou ornitologickou lokalitou.

#### **Přírodní památka Tůň u Hrobic**

Leží na pravém břehu Labe mezi elektrárnou v Opatovicích a obcí Hrobice. Staré Labské rameno, které tvoří toto chráněné území, představuje ukázkou zbytku polabské krajiny.

#### **Libišanské louky**

Chráněné slatinné louky a rákosiny (11,94 ha). Znamá botanická lokalita.

### **1.6.2 Ochrana ovzduší**

Velkými a zároveň stálými zdroji emisí jsou především podniky veřejného zásobování energií a teplem a průmyslové zóny na území měst Pardubice a Hradec Králové. Nejbližší území svazku je jedním z hlavních znečišťovatelů ovzduší v podobě oxidu siřičitého a oxidu dusíku Elektrárny Opatovice, a.s. v Opatovicích nad Labem a to i přes odsíření, které bylo v minulých letech na elektrárně vybudováno. Dalšími významnými zdroji emisí (tuhé znečišťující látky a oxid uhelnatý) na území svazku jsou doprava a lokální topeniště.

### **1.6.3 Ochrana vod**

V současné době je kladen důraz na likvidaci starých ekologických zátěží, likvidaci odpadních vod a čištění vodních ploch. Bohužel stav kanalizačních systémů v obcích svazku není dobrý. Velká část obcí má buď pouze kanalizaci povrchovou anebo je nutné stávající kanalizační systém rekonstruovat, stejně tak chybí v části obcí ČOV (blíže viz kapitola 1.5.1 Technická infrastruktura). Kvalita vody v soukromých studních je různá od vody užitkové až po vodu pitnou. Voda dodávaná vodárnami (VAK) je nezávadná a kvalitní, vhodná i pro udržování pitného režimu.

### **1.6.4 Odpadové hospodářství a nakládání s odpady**

Odpadové hospodářství je jednou z mnoha problematik, které v současné době většina obcí a měst řeší v samostatné působnosti. Jedná se hlavně o povinnosti obcí a měst jako původců odpadů a také



povinnosti při zajištění nakládání s odpady, zajištění jeho financování a mnohé další. Obce jsou nositelem odpadů od občanů ČR. Mají tedy povinnosti při zajištění svozu odpadů, sběrných míst pro odkládání odpadů, veškerých nádob na odpad (i tříděný), zajištění dalšího nakládání s odpadem apod.

Jak ukazuje Tabulka 16, jednotlivé obce svazku mají své systémy separovaného odpadu základních druhů odpadů (kontejnery na sklo, papír, plast, velkoobjemový odpad, elektroodpad, sběrné dvory apod.) a využívají služeb různých svozových firem k pravidelnému svozu komunálního směsného odpadu (popelnice) a dále svozu tříděného, případně nebezpečného odpadu (kontejnery, pytle). I přes tyto služby dochází někde k tvoření menších černých skládek v lesích. Je nutné uvést, že v řadě obcí je řešení systémů separování a likvidace komunálního odpadu aktuální otázkou a jejich zlepšení často může vést k potenciálním úsporám v rozpočtech obcí. Proto je této problematice třeba věnovat velkou pozornost.

Tabulka 16: Odpadové hospodářství v obcích svazku

Obec	Sběrný dvůr vlastní ano-ne/možnost využití v jiné obci	Kontejnery na separovaný odpad (druh dle poznámky) */ počet "hnízd"	Velkoobjemový odpad (četnost svozu/rok)	Nebezpečný odpad (četnost svozu)	Forma svozu komunálního odpadu	Existence kompostárny/ kompostérů	Svozová firma na komunální či jiné druhy odpadů
Borek	ne	3/2, 2/3, 1/2	2x	2x	nádoby	ne	SmP, EKO-KOM
Bukovina n.L.	ne	1/1, 2/1, 4/1, 5/1, 7/1	2x	2x	nádoby 120 l	ano	SmP Odpady a.s. Pce
Čeperka	ano	1,2,3,4,5,7/3hnízda	26x	dle potřeby	nádoby	1 kompostárna, 150 kusů kompostérů	Marius Pedersen a.s., SK-EKO Systems s.r.o.
Dříteč	ne/ne (možnost objednat na sut'), 1x sběr. místo na EO	3 hnízda / 2x sklo (barevné- 4, bílé-3), 1x železo	2x	2x	nádoby 120 l, pytle = papír- 1, plast-2, tetrapaky	2x ročně kontejner na BIO + cca 70 x nádoby na BIO 240 l	Marius Pedersen a.s.
Hrobice		1,2,3,4,5					
Kunětice	ne/SD Čeperka	1, 2, 5 – pytlový svoz; 4/1, 7/1	1x	1x	nádoby	ne	SmP Odpady a.s. Pce
Libišany	ne	3/1, 4/1	2x	2x	Nádoby, pytle = papír- 1, plast-2, tetrapaky, kovy	Duben - listopad 1x za 14 dní svoz 1ks kontejneru na BIO od Agrodružstva klas Křičeň,	KO – Hradecké služby, SO (papír, tetrapak, plast - pytle) – Grandplast
Němčice	ne/SD Čeperka	1,2,4,5,7 /rostl.olej- 6 hnízda	2x	dle potřeby	nádoby	Kompostéry/domácnost	SmP Odpady a.s. Pce
Podůlšany	ne/SD Čeperka	1, 2, 3, 4, 7 /2 hnízda	2x	2x	nádoby	ne	Marius Pedersen a.s.
Ráby	ne/SD Čeperka	1, 2, 3, 4, 5, 7 /2 hnízda	2x	2x	Nádoby TKO 120 l + svoz nádoby 120/240 l BRKO	ne	Marius Pedersen a.s.
Srch							
Staré Hradiště		kombinované pro sklo bílé a barevné, oděvy, elektro			KO – nádoby SO (papír, plast, tetrapaky, kovy) – pytle		KO – Marius Pedersen a.s. SO – Flor Sezemice EO – Asecol, Elektrowin
Staré Ždánice							
Stěblová	ne/SD Čeperka	1/3, 2/5, 4/5, 6/1	2x	2x	nádoby (možnost pytlů)	-	KO + sklo – Marius Pedersen a.s.; SO – Grandplast
Újezd u Sez.	Ne/ SD Čeperka	0	2x	2x	KO nádoby, SO (papír, plast, tetrapack, sklo) – pytle 1x za měsíc	ano	KO - SmP Odpady a.s. Pce SO – Flor Sezemice Libor Černošlávka – rostlinné oleje

\* druh odpadu: 1-papír, 2-plast, 3-sklo bílé, 4-sklo barevné, 5-kov, 6-bio, 7-oděvy

Zdroj: dotazníkové šetření v obcích

## 1.7 Organizační struktura

Svazek obcí má propracovanou léty prověřenou funkční organizační strukturu. Činnost vykonává dle platných Stanov.

Orgány svazku obcí:

- rada svazku,
- předseda svazku,
- jednatel svazku,
- revizor účtu.

Valná hromada se schází ke svým jednáním min. 4x ročně. Obce se střídají v pořadatelské jednání tak, aby se představitelé obcí měli možnost postupně seznamovat s novými aktivitami celého území mikroregionu.

Sídlo svazku obcí je v Dřítči.

Předsedu vykonává dle zvyklostí uvolněný starosta, protože ostatní představitelé obcí jsou ve většině neuvolnění a nemají časový rámec ani prostory pro výkon dané funkce.

Představitelé obcí, členové orgánů vykonávají veškerou aktivitu pro svazek obcí zdarma ve svém volném čase.

Svazek obcí nemá stálé zaměstnance. Disponuje pouze smluvními dodavateli služeb: organizační poradce a účetní.

Svazek obcí pracuje dlouhodobě jako stabilní tým a v současné době je jeho organizační struktura vyhovující.

Finanční zdroje svazku obcí jsou definovány členskými příspěvky a dotačními zdroji na konkrétní projekty. V rámci realizace konkrétních projektů se zainteresované obce zapojují do spolufinancování dle podmínek dotačního programu.

Co se týče zhodnocení připravenosti svazku obcí na nadcházející programové období, tak jeho představitelé mají široké zkušenosti s realizací projektů všech úrovní a mají vysokou absorpční kapacitu pro realizaci projektů jak vlastních, tak podpořených dotačními zdroji. Obyvatelé členských obcí jsou dlouhodobě velmi aktivní a zapojují se do mnoha akcí a projektů probíhajících na území mikroregionu. Následující přehled ukazuje informace o projektech uskutečněných Svazkem obcí PKH s pomocí dotačních prostředků za dobu jeho existence.

**Tabulka 17: Přehled projektů realizovaných Svazkem obcí pod Kunětickou horou z dotačních prostředků**

Rok	Projekt	Dotační zdroj
2003	Mapa cyklotras 1:50000	Grant Pardubického kraje
	Půjčovna jízdních kol	Grant Pardubického kraje
2004	Venkovská architektura	POV
2005	Venkovská architektura II	POV
2006	Venkovská architektura III	POV
	Relax. pobyty v oblasti KH	Grant Pardubického kraje
2007	Venkovská architektura IV	POV
	Publikace Region KH	Grant Pardubického kraje
2008	Regenerace obcí	POV
2009	Měřiče rychlosti	POV
	Zkvalitnění systému cyklotras	Grant Pardubického kraje
2010	Vítejte v mikroregionu	POV

2011	Regenerace obcí	POV
2012	Zkvalitnění veř. prostranství obcí	POV
2013	Odpočinkový a městský mobiliář	POV
2014	Zlepšení kvality života	POV
2015	Obecní mobiliář	POV
2016	Úpravy veřejných prostranství	POV
2017	Veřejné zelené plochy mikroregionu	POV
2018	Obnova obecního mobiliáře	POV
2019	Obnova obecního mobiliáře a vybavení pro veřejné akce	POV

## 1.8 SWOT analýza

Zpracovaná SWOT analýza vychází z její praktické orientace jako nástroje identifikace rozvojových předpokladů zkoumaného regionu, včetně potenciálních příležitostí a ohrožení. Je založena na poměrně rozsáhlém souboru informací, které se snažily co nejpřesněji charakterizovat řešený mikroregion. V tomto procesu byl kladen zvláštní důraz na objektivní výběr silných a slabých stránek, rozvojových příležitostí a ohrožení.

Strategie rozvoje svazku obcí vychází ze souhrnu jednotlivých analýz a priorit v území svazku v návaznosti na zpracovávané další dokumenty, zejména dokumenty MAS RKH, Pardubického kraje a jednotlivých operačních programů, které ovšem bylo nutno rozšířit o vlastní šetření uvnitř zkoumaného území i v jeho ekonomicko-správním okolí. Konzultace s představiteli obcí prohloubily možnosti vytipování hlavních opatření k dalšímu rozvoji tohoto regionu.

**Na základě této zpracované a přijaté SWOT analýzy jsou určeny dlouhodobé cíle a opatření rozvoje území.**

SILNÉ STRÁNKY	SLABÉ STRÁNKY
<ul style="list-style-type: none"> <li>- oblast vhodná pro rezidenční bydlení – klidné prostředí v blízkosti dvou velkých krajských měst</li> <li>- dostatečně hustá silniční síť</li> <li>- fungující občanská vybavenost – dobrá dostupnost komerčních i nekomerčních služeb (školaství, zdravotnictví, soc. služby, obchod, kultura aj.)</li> <li>- zlepšující se kulturní život v obcích – spolky, zájmové organizace a tradiční akce ve většině obcí</li> <li>- poměrně nízká nezaměstnanost v krajském srovnání</li> <li>- volné prostory pro podnikání v nevyužívaných objektech</li> <li>- na území jsou firmy s potenciálem</li> <li>- polabská oblast v dosahu velkých měst, která je atraktivní pro aktivní trávení volného času a pro šetrnou turistiku (zvláště jednodenní návštěvy)</li> <li>- sílící poptávka kupujících po místních produktech</li> <li>- hrad Kunětická hora a další pamětihodnosti</li> </ul>	<ul style="list-style-type: none"> <li>- zastaralá sportoviště v obcích a málo multifunkčních sportovišť</li> <li>- špatný stav místních komunikací</li> <li>- nedostatečná dopravní obslužnost v místních částech, špatná komunikace při tvorbě jízdních řádů</li> <li>- v některých obcích chybějící kanalizační systémy a ČOV</li> <li>- nedostatečné třídění odpadu, černé skládky</li> <li>- chybí prodejny základních potravin nebo pojiždné prodejny v malých obcích a místních částech</li> <li>- chybějící zázemí pro volnočasové aktivity a služby především v menších obcích</li> <li>- nedostatek míst v DPS a stárnutí obyvatelstva</li> <li>- nedostatek volných míst v MŠ</li> <li>- vysoké náklady na údržbu, opravy, vybavení a chod ZŠ a MŠ</li> <li>- blízkost tepelné elektrárny včetně odkališť</li> <li>- časté deficitní rozpočty obcí v minulých letech</li> <li>- silná konkurence v některých odvětvích podnikání</li> <li>- nevyužití potenciálu spolupráce mezi podnikatelskými subjekty navzájem</li> <li>- úbytek obyvatel v produktivním věku</li> </ul>

<ul style="list-style-type: none"> <li>- koupaliště a vodní plochy</li> <li>- řeka Labe</li> <li>- spolupráce obcí v rámci svazku obcí a MAS RKH</li> </ul>	<ul style="list-style-type: none"> <li>- nedostatečné informace a propagace turistického ruchu (pro návštěvníky, rezidenty, místní podnikatele a investory)</li> <li>- nedostatečná síť cyklostezek, hipostezek, agroturistika</li> <li>- chybí návazné služby pro cyklisty, jezdce na koni, matky s dětmi</li> <li>- malé procento původních lesních porostů a přirozených vodních ploch</li> <li>- nedostatek parkovacích ploch v místech turistických atrakcí</li> <li>- území málo atraktivní pro dlouhodobé pobyty</li> <li>- nevyužitý potenciál malé říční plavby</li> </ul>
PŘÍLEŽITOSTI	HROZBY
<ul style="list-style-type: none"> <li>- společenské zázemí, multifunkční objekty a sportoviště, udržování a zlepšování kultury v obcích</li> <li>- spolupráce obce s podnikatelskou sférou a neziskovou sférou, větší zapojení mladých lidí do činností obce</li> <li>- podpora alternativ MŠ (bytové školky, dětské skupiny,...)</li> <li>- zajištění základní občanské vybavenosti</li> <li>- rozvoj služeb – regionální potraviny, pedikúra, kadeřník, poštovní a finanční</li> <li>- rekonstrukce škol a školek</li> <li>- projekty pro seniory (rozšíření a zvýšení dostupnosti služeb aj.)</li> <li>- opravy místních komunikací</li> <li>- dotační prostředky na zbudování a obnovu technické infrastruktury</li> <li>- obnova krajinného rázu, údržba prvků v krajině, oprava kulturních památek</li> <li>- protipovodňová opatření, zvyšování retence vody v krajině a preventivní opatření v zemědělství, které snižují poškození ŽP</li> <li>- efektivnější využívání energií, obnovitelné zdroje energie</li> <li>- údržba obecní zeleně</li> <li>- nová pracovní místa</li> <li>- zajištění administrativního zázemí pro nové a stávající firmy</li> <li>- komunitní funkce základních škol (kurzy pro nezaměstnané, seniory, předčítání, hry, atd.)</li> <li>- informační materiály vč. balíčků pro výlety a relaxační dovolenou s důrazem na zážitkové aktivity a agroturistiku a environmentální výchovu</li> <li>- vybudování a zvyšování kvality stávajících služeb a rozvoj nových (informační panely, odpočinkové zóny, občerstvení, sociální zařízení, půjčovny a prodejny vybavení)</li> <li>- zvýšení povědomí o památkách a zajímavostech mimo Kunětickou horu vč. nových infocenter</li> <li>- rozšíření ubytovacích možností a kulturních center</li> </ul>	<ul style="list-style-type: none"> <li>- rušení stávajících služeb v obcích (knihovny, kina, pošta, obchody, dopravní obslužnost) z důvodu jejich nerentabilnosti a tím snižující standard občanské vybavenosti a životní úrovně</li> <li>- nedostačující služby pro rozvoj cestovního ruchu</li> <li>- nárůst mandatorních výdajů</li> <li>- odliv mladých a kvalifikovaných lidí do měst</li> <li>- nedostatek finančních prostředků na opravy zastaralé technické infrastruktury</li> <li>- úpravy jízdních řádů v rámci úspor</li> <li>- nekontrolovatelný růst individuální automobilové dopravy</li> <li>- povodně vč. snížené schopnosti krajiny vodu pojmout, eroze půdy, ničení lesů</li> <li>- odchod živnostníků do evidence ÚP</li> <li>- redukce základních škol v malých obcích, malá kapacita MŠ</li> <li>- nárůst konkurence ostatních turistických regionů</li> <li>- kvalita zpracování projektů, finance na konkrétní projekty, předfinancování projektů, byrokracie a úřednické obstrukce</li> <li>- nedostatečně rozvinuté služby a jejich kvalita</li> <li>- špatné či zastaralé značení tras</li> <li>- zhoršení ekonomické situace obyvatel</li> </ul>

<ul style="list-style-type: none"> <li>- zvýšení povědomí o regionální značce KRAJ PERNŠTEJNŮ, prodej výrobků „ze dvora“</li> <li>- podpora záměrů obcí z fondů EU a ČR</li> <li>- zvýšení spolupráce a koordinace s MAS v rámci realizace SCLLD</li> </ul>	
---	--

## 2. NÁVRHOVÁ ČÁST

### 2.1 Vize

**Vytvoření funkčního území Svazku obcí pod Kunětickou horou, které bude příjemným místem pro klidný život i pro návštěvu na pomezí přírody, v dosahu velkých měst a s dostatečným potenciálem pro hospodářský růst při zachování přírodních a kulturních hodnot. Je to místo, kde chceme být doma a do kterého se budeme rádi vracet, a také místo, kam se budou rádi vracet jeho návštěvníci.**

Hlavní podněty pro rozvoj území svazku vycházejí z potřeby zajištění podmínek pro trvale udržitelný rozvoj. Jde přitom zejména o uspokojení základních potřeb obyvatel, tedy nabídky práce, přiměřeného výdělku, bydlení, nezbytné technické infrastruktury a občanské vybavenosti a v neposlední řadě i trávení volného času. Základní potřebou na venkově je rovněž omezit vysokou vyjíždku za prací do měst.

Rozvojový potenciál obcí svazku je nejen v dopravě a dopravní obslužnosti, ale i občanské vybavenosti a sociálních službách. To znamená zlepšení stavu silnic, v některých obcích posílení autobusových spojů, zlepšení služeb pro důchodce, zajištění dostatek dostupných mateřských školek či jiných zákonných alternativ, zvýšení počtu zařízení a služeb podporující cestovní ruch, a to vše samozřejmě při zachování a péči o zdravé životní prostředí.

### 2.2 Vazba na strategické cíle

Strategie rozvoje úzce navazuje na tyto již zpracované strategické dokumenty na všech úrovních zainteresovaných subjektů.

#### Dokumenty s úzkou regionální územní vazbou:

- Program rozvoje Pardubického kraje 2012-2020, vč. Plánu odpadového hospodářství a dalších dílčích akčních plánů
- Program rozvoje CR turistického regionu Východní Čechy
- Koncepce cyklo a in-line turistiky v Pardubickém kraji
- ITI metropolitní oblasti Pardubice-Hradec Králové
- Strategie území správního obvodu ORP Pardubice 2015 – 2024
- Místní akční plán v oblasti vzdělávání správního obvodu ORP Pardubice
- Strategie komunitně vedeného místního rozvoje MAS region Kunětické hory pro programové období 2014 – 2020
- Programy obnovy venkova a územní plány jednotlivých obcí

#### Dokumenty s celorepublikovou a evropskou územní vazbou:

- Strategie regionálního rozvoje ČR 2021+
- Koncepce podpory malých a středních podnikatelů 2014-2020
- Státní program ochrany přírody a krajiny ČR 2009-2020

- Státní politika životního prostředí ČR 2012-2020
- Koncepce památkové péče v ČR 2017-2020
- Aktualizace Státní kulturní politiky na léta 2015-2020 s výhledem do roku 2025
- Koncepce bydlení České republiky do roku 2020
- Koncepce státní politiky cestovního ruchu v ČR 2014 – 2020

## 2.3 Opatření a aktivity

Závěrem, který vyplývá z provedené analýzy, je nutnost oživení venkovského prostředí na území mikroregionu v oblasti občanské vybavenosti, kultury, nabídky cestovního ruchu a zlepšení životního prostředí, to je podmínkou jeho další existence (plné funkčnosti), jen tak je možné zamezit vyliďňování, stárnutí populace a užívání venkova jen jako prostoru pro rekreaci. Jde hlavně o oživení cestovního ruchu – území skýtá mnoho příležitostí v tomto odvětví, nejsou zde však potřebné služby a turistický servis, absence agroturistiky. Dále je nutná podpora podniků produkujících výrobky s vysokou přidanou hodnotou. Tak je možné zvýšit zájem schopného obyvatelstva o setrvání v regionu a dále rozvíjet služby a občanskou vybavenost. Důležitou roli má rovněž kvalitní životní prostředí, a to z více hledisek, ať už je to zdraví obyvatel, cestovní ruch nebo atraktivita pro nově příchozí obyvatele. Je tedy důležité se zaměřit na detailní definování místních zdrojů a jejich cílenou širokou a provázanou propagaci jak na území svazku, tak na širším území MAS.

Z výše uvedeného tedy vychází definice **3 klíčových strategických cílů**, které byly stanoveny v souladu s cíli MAS Region Kunětické hory:

### 1. Vybavenost a služby v obcích

### 2. Podnikání, vzdělávání, zaměstnanost

### 3. Cestovní ruch a volnočasové aktivity

V rámci nich pak byla definována dílčí **opatření** (definovány v SCLLD MAS RKH), jež mají vést k jejich dosažení. Jednotlivé **aktivity** potom představují konkrétní akce, resp. projekty obcí či svazku obcí, jejichž realizace přispěje k naplnění strategické vize a cílů rozvoje.

**Aktivity obcí – projektové záměry jsou obsaženy průřezově ve všech opatřeních. Aktivity v rámci svazku definují společný rozvojový cíl vycházející ze SWOT analýzy. Jednotlivé aktivity obcí jsou v souladu s cíli území svazku obcí jako celku a jejich prostřednictvím se naplňuje celková vize.**

CÍL	AKTIVITA	ŽADATEL	ROK REALIZACE	PŘIPRAVENOST	CELKOVÉ NÁKLADY (Kč)	FINANČ. ZDROJ
<b>1. Vybavenost a služby v obcích</b>	Regenerace veřejných prostranství	SO PKH	2021-2025	ideový záměr	15 000 000	POV PK
	Zásobník projektových dokumentací pro infrastrukturní projekty	SO PKH	2021-2025		3 000 000	POV PK
	Oprava architektonických památek	SO PKH	2021-2025	studie	5 000 000	POV PK/MMR
	Liniová výsadba podél cest mezi obcemi	SO PKH	2021-2025	ideový záměr	3 000 000	OPŽP
	Výsadba obecních ovocných sadů, krajinné a sídelní zeleně	SO PKH	2021-2025	ideový záměr	10 000 000	OPŽP
	Opravy lesních a polních cest mezi obcemi, vč. osazení doprovodného mobiliáře	SO PKH	2021-2025	ideový záměr	5 000 000	PRV
	Architektonické studie a projektové dokumentace veřejných ploch a zeleně obcí	SO PKH	2021-2025		900 000	POV PK
	Pořízení technického vybavení pro údržbu veřejné zeleně, separaci či svoz tříděného odpadu	SO PKH	2021-2025	ideový záměr	10 000 000	OPŽP
	Pořízení nádob na bioodpad-kompostérů	SO PKH	2021-2025	ideový záměr	1 500 000	OPŽP
	Obnova vodních prvků, toků a ploch v krajině	SO PKH	2021-2025	ideový záměr	5 000 000	OPŽP
	Informační, městský a turistický mobiliář v obcích	SO PKH	2021-2025		5 000 000	POV PK
	Herní prvky ve veřejném prostoru	SO PKH	2021-2025		3 000 000	POV PK
	Naučné stezky a vlastivědné trasy, odpočinková místa v krajině	SO PKH	2021-2025		5 000 000	POV PK
	Prvky a opatření na zvýšení bezpečnosti dopravy a bezpečnosti občanů v obcích	SO PKH	2021-2025		5 000 000	POV PK
	Provádění komplexních pozemkových úprav v katastrálních územích členských obcí, vč. realizace navržených opatření ke zpřístupnění pozemků, protierozních, protipovodňových a ekostabilizačních opatření, ve spolupráci se Státním pozemkovým úřadem	SO PKH /členské obce/krajský pozemkový úřad	2021-2025	podklady pro realizaci	20 000 000	PRV
	Zasíťování RD	Obec Borek	2022	SP	13 000 000,00	MMR



Úprava okolí a vybavenost nohejbalového hřiště	Obec Borek	2021	ideový záměr	800 000,00	POV PK
Úprava komunikací, chodníků a zpevněných ploch	Obec Borek	2021	částečná realizace		MMR MK, PRV
Oprava veřejného a rozhlasu	Obec Borek	2021	ideový záměr	300 000,00	POV PK
Kořenová čistička odpadních vod	Obec Borek	2021-2023	ideový záměr	20 000 000,00	
Rozšíření technického zázemí	Obec Borek	2021-2022	ideový záměr	2 000 000,00	
Rekonstrukce a rozšíření splaškové kanalizace a ČOV	Obec Bukovina n. L.	2021-2023	VŘ na PD	20 000 000,00	OP ŽP
Rekonstrukce a rozšíření dešťové kanalizace	Obec Bukovina n. L.	2021-2023	ideový záměr	10 000 000,00	
Stavba a oprava pozemní komunikace v obou ulicích	Obec Bukovina n. L.	2024	ideový záměr		POV PK
Oprava obecního domu a domu služeb	Obec Čeperka	2021-2023	ideový záměr	2 000 000,00	POV PK, OPŽP
Víceúčelová hala	Obec Čeperka	2021-2024	ideový záměr	15 000 000,00	POV PK
Rekonstrukce multifunkčního hřiště	Obec Čeperka	2021-2022	ideový záměr	5 000 000,00	POV PK, MŠMT
Rekonstrukce komunikace ul. Vrchlického	Obec Čeperka	2021-2022	SP	5 000 000,00	POV PK, MMR
Výstavba nových místních komunikací	Obec Čeperka	2021-2023	ideový záměr	10 000 000,00	POV PK
Rekonstrukce VO	Obec Čeperka	2021-2022	ideový záměr	2 000 000	POV PK
Obnova komunální techniky	Obec Čeperka	2021-2022	ideový záměr	4 000 000,00	POV PK/ OPŽP
Domov s pečovatelskou službou	Obec Čeperka	2021-2024	PD	40 000 000,00	IROP, MMR
Rekonstrukce a výstavba chodníků	Obec Čeperka	2021-2022	ideový záměr	5 000 000,00	POV PK/ SFDI/ IROP
Intenzifikace ČOV	Obec Čeperka	2021-2023	Dokumentace na úrovni stavebního povolení	15 000 000,00	OP ŽP, MZE
Opravy a zpevnění břehů rybníka	Obec Čeperka	2021-2022	ideový záměr	3 000 000,00	
Zastávka Sever	Obec Dříteč	2021-2024	PD	200 000,00	POV Pk
Zateplení prodejny smíšeného zboží	Obec Dříteč	2021-2024	PD	3 000 000,00	MMR
Modernizace víceúčelového sportovního hřiště	Obec Dříteč	2021-2024	ideový záměr	3 000 000,00	POV PK, MMR

	Rekonstrukce - rozšíření hasičské zbrojnice	Obec Dříteč	2021-2024	PD	5 000 000,00	GŘ HZS, IROP
	Doplnění kanalizační a vodovodní sítě + VO v chatové části obce	Obec Dříteč	2022-2025	PD	3 000 000,00	OPŽP/ PK
	Rekonstrukce místních komunikací v délce cca 300 m vč. VO	Obec Dříteč	2021-2025	ideový záměr	3 000 000,00	POV PK
	Doplnění VO	Obec Dříteč	2021-2024	ideový záměr	2 000 000,00	POV PK
	Realizace kruhových křižovatek	Obec Dříteč	2021-2025	ideový záměr	200 000,00	POV PK
	Parkové úpravy veřejných prostranství	Obec Dříteč	2021-2025	ideový záměr	500 000,00	POV PK/ OPŽP/ MŽP
	Sportovní hala - tělocvična	Obec Dříteč	2022-2025	studie	45 000 000,00	IROP
	Komunitní centrum	Obec Dříteč	2021-2022	žádost o dotaci	5 000 000,00	IROP, MAS RKH
	Oprava veřejného osvětlení	Obec Hrobice	2021-2022	ideový záměr	1 000 000,00	POV PK
	Sportovní areál	Obec Kunětice	2021-2025	ideový záměr	5 000 000,00	MMR, POV PK, POV MAS
	Zpevnění povrchu místní komunikace Liščí-Opatovice n/L	Obec Libišany	2021		4 350 000,00	
	Oprava objektu garáže - II.etapa	Obec Libišany	2021		400 000,00	
	Realizace – zvýšení bezpečnosti křižovatky na Sedlici	Obec Libišany	2021		150 000,00	
	Realizace veřejné osvětlení sídliště 22RD (pod OÚ)	Obec Libišany	2021		650 000,00	
	Veřejné osvětlení v sídliště U Křížku	Obec Libišany	2022		500 000,00	
	Oprava objektu márnice	Obec Libišany	2022		400 000,00	
	Projektová příprava - Revitalizace ploch na pozemcích ppč.455/1 a 1248 – mezi chatami a Rajskou strouhou	Obec Libišany	2022		150 000,00	
	Rekonstrukce kabin na fotbalovém hřišti	Obec Libišany	2023		1 500 000,00	
	Dopravní hřiště Borek	Obec Libišany	2023		500 000,00	
	Oprava sloupů VO	Obec Libišany	2023		350 000,00	
	Revitalizace ploch na pozemcích ppč.455/1 a 1248 – mezi chatami a Rajskou strouhou	Obec Libišany	2023		500 000,00	

	Rekonstrukce kabelu veřejného osvětlení I. etapa	Obec Libišany	2024		1 500 000,00	
	Rekonstrukce a nástavba hasičské zbrojnice	Obec Libišany	2024		2 500 000,00	
	Pódium při kryté ploše na fotbalovém hřišti	Obec Libišany	2024			
	Cvičiště pro psy	Obec Němčice	2021-2023	ideový záměr	100 000,00	MK, PK
	Obnova zeleně a veřejného prostranství v obci	Obec Němčice	2021-2025	ideový záměr	300 000,00	POV PK, MMR, MŽP
	Dokončení splaškové kanalizace ve staré části obce	Obec Němčice	2021-2023	PD, probíhá výb.řízení	40 000 000,00	MZE
	Startovací byty	Obec Němčice	2021-2023	ideový záměr	10 000 000,00	
	Oprava místní komunikace parc. č. 365/1 včetně opěrné stěny k melioračnímu potoku	Obec Němčice	2022	ideový záměr	4 000 000,00	
	Přístavba Obecního domu čp. 96	Obec Němčice	2021	ideový záměr	4 000 000,00	
	Oprava místní komunikace parc. č. 313/103 včetně příslušného propustku	Obec Němčice	2022	ideový záměr	3 000 000,00	
	Rekonstrukce chodníků ve středu obce	Obec Němčice	2021-2022	ideový záměr	6 000 000,00	
	Suchý poldr Němčice v Chaloupkách a v lokalitě V Rybníku	Obec Němčice	2023	ideový záměr	5 000 000,00	
	Výstavba silnice pro novou zástavbu	Obec Podůlšany	2023-2025	ideový záměr		
	Rekonstrukce komunikace	Obec Podůlšany	2021	žádost o dotaci	3 200 000,00	MMR
	Rekonstrukce veřejného osvětlení	Obec Podůlšany	2021-2022	ideový záměr		POV PK
	Vybudování chodníku	Obec Podůlšany	2021			POV PK/ IROP
	Rekonstrukce střechy obecního domu	Obec Podůlšany	2021-2023			POV PK
	Vybudování multifunkčního hřiště	Obec Podůlšany	2023-2025	ideový záměr		
	Oprava hřbitovní zdi	Obec Podůlšany	2021	v realizaci	30 000,00	
	Rekonstrukce starých mostů	Obec Podůlšany	2021-2023	ideový záměr	250 000,00	
	Rekonstrukce a rozšíření odpočinkové zóny, požární nádrže	Obec Podůlšany	2021-2024			POV PK

Zpřístupnění a zpevnění polních/lesních cest v okolí obce	Obec Podůlšany	2022-2025	ideový záměr		
Lesní výsadba po kůrovci	Obec Podůlšany	2021-2025	ideový záměr		
Rekonstrukce povrchu na sportovišti	Obec Ráby	2022	ideový záměr	1 500 000,00	
Bezpečnostní prvky na komunikaci III. třídy	Obec Ráby	2021	ideový záměr	500 000,00	POV PK / IROP
Rekonstrukce místních komunikací a chodníků	Obec Ráby	2022-2025	ideový záměr	2 500 000,00	POV PK/ SFDI
Chytrý a šetrný obchůdek v Rábech	Obec Ráby	2021	ideový záměr	550 000,00	
Tlaková kanalizace v Rábech	Obec Ráby	2021-2023	ideový záměr	65 000 000,00	
Odlehčení provozu v lokalitě Olšina - vybudování propojky	Obec Srch	2021	ideový záměr	1 300 000,00	
Prodloužení komunikace v ul. Sluneční	Obec Srch	2021	projektování	1 300 000,00	
Rekonstrukce osvětlení	Obec Srch	2021-2025	ideový záměr	4 000 000,00	POV PK, MPO
Hrádek - dokončení chodníků	Obec Srch	2022	ideový záměr	2 500 000,00	
Rekonstrukce místních komunikací	Obec Srch	2021-2025	projekční fáze	6 000 000,00	POV PK, MMR
Rekonstrukce veřejného osvětlení	Obec Staré Hradiště	2021-2025		300 000/rok	POV PK
Oprava místních komunikací, chodníků a vjezdů	Obec Staré Ždánice	2021-2024	ideový záměr	8 000 000,00	
Oprava a rekonstrukce hasičské zbrojnice	Obec Staré Ždánice	2021	příprava žádosti o dotaci	5 000 000,00	IROP
Rekonstrukce místních komunikací	Obec Stéblová	2021	zpracování PD	4 000 000,00	POV PK
Příprava nové výstavby RD	Obec Stéblová	2021	zpracování PD		MMR
Zpevnění břehů rybníka v obci	Obec Stéblová	2021	ideový záměr		MŽP
Výstavba nové hasičské zbrojnice	Obec Stéblová	2022	ideový záměr		GRH HZS
Vybudování čistírny odpadních vod	Obec Újezd u Sezemic	2021-2022	Dokumentace na úrovni pro žádost	35 000 000,00	OPŽP, MZE
Chodník ke hřbitovu	Obec Újezd u Sezemic	2021-2022	ideový záměr	1 500 000,00	IROP, SFDI, POV PK
Rekonstrukce komunikací v obci	Obec Újezd u Sezemic	2021-2022	ideový záměr	5 000 000,00	

	Úpravy na hřbitově	Obec Újezd u Sezemic	2021	ideový záměr		POV PK, MMR
	Prvky na stávající dětské hřiště	Obec Újezd u Sezemic	2021-2022	ideový záměr		POV PK
	Rekonstrukce víceúčelového hřiště	Obec Újezd u Sezemic	2021-2022	ideový záměr	2 500 000,00	MMR, POV PK, POV MAS
	Vybavení pro SDH	Obec Újezd u Sezemic	2021	ideový záměr		PK, GŘ HZS
<b>2. Podnikání, vzdělávání, zaměstnanost</b>	Opravy brownfields pro nové využití – řemeslné dílny, areály místních producentů	SO PKH	2021-2025	ideový záměr	25 000 000 Kč	POV PK
	Podpora obcí místním prodejcům lokálních produktů – opravy prodejních zázemí pro návštěvníky	SO PKH	2021-2025	ideový záměr	5 000 000 Kč	POV PK
	Celoživotní vzdělávání – zvyšování kvalifikace, podpora aktivní tvorby nových pracovních míst	SO PKH	2021-2025		1 000 000 Kč	MAS RKH
	Programy pro školy – mimoškolní vzdělávání	SO PKH	2021-2025		1 000 000 Kč	MAS RKH
	Rozšíření sítě středisek univerzity III. věku	SO PKH	2021-2025	ideový záměr	500 000 Kč	POV PK
	ZŠ Čeperka: Modernizace počítačové učebny	Obec Čeperka	2021-2022	ideový záměr	600 000,00	IROP, ITI
	ZŠ Čeperka: Modernizace žákovské školní dílny	Obec Čeperka	2021-2022	ideový záměr	205 000,00	IROP, ITI
	Rábská malotřídka	Obec Ráby	2023-2025		40 000 000,00	
	Rekonstrukce budovy MŠ v Rábech	Obec Ráby	2021-2022	ideový záměr	1 200 000,00	POV PK
	Modernizace a rozšíření MŠ Ráby	Obec Ráby	2021-2022	ideový záměr	5 000 000,00	
<b>3. Cestovní ruch a volnočasové aktivity</b>	Soubor propagačních materiálů a aktivit: spoty, web kamery, prezentace	SO PKH	2021-2025	ideový záměr	1 500 000 Kč	POV PK
	Osvětové akce pro podnikatele v obcích-zvyšování kvality služeb-ČSKS	SO PKH	2021-2025	ideový záměr	200 000 Kč	MAS RKH

Marketingové akce pro širokou veřejnost	SO PKH	2021-2025	ideový záměr	600 00 Kč	MAS RKH
Vyhledávací studie cyklostezek na území obcí	SO PKH	2021-2025	ideový záměr	250 000 Kč	POV PK
Etapové budování cyklostezek na území mikroregionu	SO PKH	2021-2025	ideový záměr		IROP/SFDI
Obnovy povrchů a dovybavení cyklotras	SO PKH	2021-2025	ideový záměr	1 000 000 Kč	POV PK
Tematické expozice/regionální muzea pro návštěvníky v obcích	SO PKH	2021-2025	ideový záměr	5 000 000 Kč	PK/MAS RKH
Obnova a doplnění turistického mobiliáře v krajině	SO PKH	2021-2025	ideový záměr	2 000 000 Kč	PK/MAS RKH
Vznik infopointů – informační body v území (OÚ, knihovny, restaurace – zde stojany, materiály, technika, proškolení lidé)	SO PKH	2021-2025	ideový záměr	3 000 000 Kč	POV PK
Sociální zázemí pro návštěvníky	SO PKH	2015-2023	ideový záměr	2 000 000 Kč	POV PK
Společný mobiliár pro pořádání akcí (stany, lavice, ozvučení)	SO PKH	2015-2023	ideový záměr	500 000 Kč	POV PK
Cyklostezka	Obec Borek	2022-2024	ideový záměr		IROP, SFDI, POV PK
Cyklostezka Sezemice - (Dražkov) - Dříteč - Němčice	Obec Dříteč	2021-2025	ideový záměr	10 000 000,00	IROP, MAS RKH
Cyklostezka a chodníky ke Golfu	Obec Dříteč	2021-2022	PD	12 000 000,00	IROP, MAS RKH
Lesní park	Obec Kunětice	2021	ideový záměr	1 000 000,00	PRV, MAS RKH
Prodloužení cyklostezky k silnici na Pohřebačku	Obec Libišany	2024		2 500 000,00	
Oprava drobných památek	Obec Němčice	2021	Zažádáno o dotaci na MK	200 000,00	MK, PK
Cyklostezka Němčice - Hrobice	Obec Němčice	2021-2023	ideový záměr	5 000 000,00	IROP, MAS RKH
Cyklostezka Kunětice letiště – Ráby	Obec Ráby	2021-2023		4 300 000,00	IROP, MAS RKH

	Cyklostezka „Mechu a perníku“	Obec Ráby	2021-2023	ideový záměr	3 600 000,00	
	Drobné akce	Obec Ráby	2021-2025		50 000,00	PK
	Volnočasové aktivity	Obec Srch	2021-2023	ideový záměr	2 000 000,00	
	Výstavba cesty pro pěší a cyklisty podél Čertůvky	Obec Staré Ždánice	2021	ideový záměr	2 000 000,00	
	Cyklostezka Staré Ždánice - Plch	Obec Staré Ždánice	2022	ideový záměr	4 000 000,00	

**Naplňování výše uvedených aktivit je spojeno s efektivním využíváním aktuálních dotačních programů.** Jedná se především o dotace a granty poskytované na národní a krajské úrovni prostřednictvím **ministerstev** (MMR, MZe, MF, MV, MŽP, MŠMT, MK), **státních fondů** (SFDI, SFŽP, SFRB, RRF), **Pardubického kraje** (dotace, granty) nebo různých **nadací** (Partnerství, Via, ČEZ, Agrofert, Proměny aj.) a dále také dotační zdroje EU, prostřednictvím jednotlivých **operačních programů**:

**Přehled OP 2014-2020:**

- **Integrovaný regionální operační program (IROP)** – zvýšení konkurenceschopnosti v území, zkvalitnění veřejných služeb v území, posílení institucionální kapacity veřejné správy
- **OP Doprava (OPD)** – infrastruktura pro železniční a jinou udržitelnou dopravu, silniční infrastruktura v síti TEN-T, silniční infrastruktura mimo síť TEN-T
- **OP Podnikání a inovace pro konkurenceschopnost (OPPIK)** – rozvoj podnikání a podpora výzkumu, vývoje a inovací, rozvoj infrastruktury a služeb podporujících podnikání ve znalostní ekonomice a internacionalizace podnikání, udržitelné hospodaření s energií a rozvoj inovací v energetice, rozvoj vysokorychlostních přístupových sítí k internetu a podpora moderních a inovačních a komunikačních technologií.
- **OP Výzkum, vývoj a vzdělávání (OPVTV)** – posilování kapacit pro kvalitní veřejný výzkum, rozvoj prostředí pro využití výzkumu jako zdroje dlouhodobé konkurenční výhody, rozvoj vysokých škol, rozvoj celoživotního učení a rovného přístupu ke kvalitnímu vzdělání.
- **OP Zaměstnanost (OPZAM)** – podpora zaměstnanosti a adaptivity pracovní síly, sociální začleňování a boj s chudobou, sociální inovace a mezinárodní spolupráce, efektivní veřejná správa.
- **OP Životní prostředí (OPŽP)** – zlepšování kvality vody a snižování rizika povodní, zlepšování kvality ovzduší v sídlech, odpady a materiálové toky, ekologické zátěže a rizika, ochrana a péče o přírodu a krajinu, energetické úspory.
- **Program rozvoje venkova (PRV)** – přispěje ke zlepšení stavu životního prostředí obnovou, zachováním a zlepšením ekosystémů souvisejících se zemědělstvím a lesnictvím a podporou účinného využívání zdrojů v odvětvích zemědělství, potravinářství a lesnictví.

**Přehled OP 2021-2027:**

- OP Konkurenceschopnost
- OP Jan Amos Komenský
- OP Zaměstnanost plus
- OP Doprava
- OP Životní prostředí
- Integrovaný regionální OP

**Další finanční zdroje v území:**

**SCLLD – strategie komunitně vedeného rozvoje MAS Region Kunětické hory**

Přerozdělování prostředků žadatelům do území bude probíhat dle pravidel výše uvedených operačních programů. MAS RKH bude moci přispívat pouze v rámci některých OP a pouze některých konkrétních opatření dle jednotlivých vypisovaných výzev (programové období 2014-2020<sup>1</sup>):

- Integrovaný regionální operační program (IROP)
- OP Zaměstnanost (OPZAM)
- Program rozvoje venkova (PRV)

**ITI – strategie Hradecko-Pardubické aglomerace**

Přerozdělování prostředků žadatelům do území bude probíhat dle pravidel výše uvedených operačních programů. Administrátorem bude Magistrát města Pardubic. Prostředky budou moci být využívány ze

<sup>1</sup> Výzvy k podání žádostí o podporu některých OP trvají ještě v letech 2021-2022, dle aktuálních podmínek.



všech výše uvedených operačních programů, pouze určitá opatření, která budou uvedena v konkrétních výzvách.

Předpokládané zdroje financování jednotlivých aktivit jsou uvedeny přímo v zásobníku projektů. Dle vývoje situace budou upřesňovány.

**Obce/svazek obcí mohou žádat dle jednotlivých projektů a opatření operačních programů:**

- a) samostatně přímo z OP (doporučení: v případě projektů cca nad 1,5 mil.Kč)
- b) prostřednictvím MAS RKH (doporučení: v případě projektů cca do 1,5 mil.Kč)

O aktuálním stavu dotačních programů jsou obce průběžně informovány prostřednictvím pracovníků MAS RKH. V dalším programovém období 2021-2027 je v současnosti podpora ze SCLLD a ITI ve fázi příprav.

## 2.4 Organizace zajištění realizace

V rámci dokumentu byly definovány cíle a celková vize. Pro úspěšnou implementaci strategie rozvoje je důležité nastavení jednotlivých kroků vedoucích k realizaci uvedeného. K úspěšnému dosažení stanovených cílů je nutné zapojit všechny aktéry rozvoje obce (soukromý sektor, neziskový sektor, veřejnost atp.), což je vhodně aplikováno v rámci členství svazku obcí v MAS Region Kunětické hory a jejích členů z území svazku obcí.

**Personální zajištění realizace strategie:**

- **Celkový dohled nad realizací strategie** provádí průběžně dle stanoveného harmonogramu a celkového rozpočtu nejvyšší orgán – **Rada svazku obcí**. Ten schvaluje strategii jako celek a následně schvaluje realizaci jednotlivých aktivit, aby byly v souladu s ostatními.
- **Předseda a jednatel** jsou zodpovědní za **realizaci, financování akce a dodržení závazných parametrů** (stanovují parametry aktivit, položkové rozpočty, účastní se výběru dodavatele a kontrolují realizaci aktivit). Komunikují s odborným dodavatelem.
- Odbornou realizační činnost mohou orgány svazku obcí delegovat na odborného poradce svazku obcí, pracovníka MAS či odborného dodavatele (projektová příprava, položkový rozpočet, výkon výběru dodavatele, technický dozor realizace aktivit, administrace projektů)

## 2.5 Způsob hodnocení a aktualizace

Rada svazku obcí 1x ročně provede zhodnocení – **monitoring postupné realizace strategie**. Zhodnocení předloží nejvyššímu orgánu na vědomí. Iniciuje případné změny strategie jako celku i jednotlivých opatření, vč. upřesnění definování stavu jednotlivých aktivit, vč. harmonogramu v rozpočtu na základě aktuálních možností a potřeb.

**Aktualizace strategie** bude provedena dle aktuálních potřeb a aktuálního vývoje souvisejících programových možností. Aktualizace strategie jako celku, především analytické části proběhne nejpozději k roku 2025. Aktualizace návrhové části může dle potřeby proběhnout každý rok. Jakoukoliv aktualizaci schvaluje nejvyšší orgán svazku obcí.