

Nariadení mesta Kopřivnice č. 3/2012,

kterým se vyhlašuje záměr zadat zpracování lesní hospodářské osnovy pro všechny lesní majetky o výměře menší než 50 ha ve vlastnictví fyzických a právnických osob, pokud pro ně není zpracován lesní hospodářský plán

Rada města Kopřivnice se na své schůzi dne 22. 5. 2012 usnesla vydat na základě § 25 odst. 2 zákona č. 289/1995 Sb., o lesích a o změně a doplnění některých zákonů (lesní zákon), ve znění pozdějších předpisů (dále jen „lesní zákon“), a v souladu s ustanovením § 11 a § 102 odst. 2 písm. d) zákona č. 128/2000 Sb., o obcích (obecní zřízení), ve znění pozdějších předpisů, toto nařízení:

Článek 1

Vyhlášení záměru

Město Kopřivnice vyhlašuje, ve smyslu ust. § 25 odst. 2 lesního zákona, záměr zadat zpracování lesní hospodářské osnovy v celém svém správním obvodu, vymezeném v článku 2 tohoto nařízení. Lesní hospodářská osnova se zpracovává pro všechny lesní majetky (lesní pozemky) o celkové výměře menší než 50 ha ve vlastnictví fyzických a právnických osob s výjimkou těch, kteří si dle ust. § 24 odst. 3 lesního zákona zadali zpracování lesního hospodářského plánu.

Článek 2

Vymezení zařizovacího obvodu – seznam obcí a katastrálních území

Lesní hospodářská osnova bude vypracována v zařizovacím obvodu, jehož rozsah je vymezen celým správním obvodem města Kopřivnice jako obce s rozšířenou působností, tj. katastrálními územími těchto obcí:

- a) **obec Kateřinice** – katastrální území Kateřinice
- b) **město Kopřivnice** – katastrální území Drnholec nad Lubinou, Kopřivnice, Mniší, Větřkovice u Lubiny, Vlčovice
- c) **obec Mošnov** – katastrální území Mošnov
- d) **obec Petřvald** – katastrální území Petřvald u Nového Jičína, Petřvaldík, Harty
- e) **město Příbor** – katastrální území Hájov, Prchalov, Příbor
- f) **obec Skotnice** – katastrální území Skotnice
- g) **město Štramberk** – katastrální území Štramberk
- h) **obec Trnávka** – katastrální území Trnávka
- i) **obec Závišice** – katastrální území Závišice
- j) **obec Ženkla** – katastrální území Ženkla

Lesní hospodářská osnova bude zpracována ve výše uvedeném území na 10 let s dobou platnosti od 1. ledna 2014 do 31. prosince 2023.

Článek 3


Uplatnění připomínek a požadavků


1. Vlastníci lesů ze zařizovacího obvodu uvedeného v článku 2 mají právo oznámit písemně nebo ústně do protokolu ve stanoveném termínu své hospodářské záměry a požadavky na zpracování osnovy u Městského úřadu Kopřivnice, odboru životního prostředí.

2. Připomínky a požadavky na zpracování lesní hospodářské osnovy mohou uplatnit také další právnické a fyzické osoby, jejichž práva, právem chráněné zájmy nebo povinnosti mohou být zpracováním osnov dotčeny.
3. Termín pro oznámení hospodářských záměrů a požadavků se stanovuje **do 31. srpna 2012**. Uplatněné požadavky budou předány zpracovateli lesní hospodářské osnovy. V tomto termínu oznámí vlastníci lesů též skutečnost, že se případně rozhodli nechat si zpracovat lesní hospodářský plán pro své lesy a již zadali jeho zpracování odborné firmě a osnova se proto na jejich majetek nebude zpracovávat.

Článek 4 **Závěrečná ustanovení**


Toto nařízení nabývá účinnosti 15. dnem po jeho vyhlášení.


Bc. Dagmar Rysová
místostarostka města

po dobu nepřítomnosti zastupitel
Ing. Miroslavem Kopečným
1. místostarostou
V. Z. 
Ing. Josef Jalůvka
starosta města



Evidenční číslo písemnosti: **35/12**
Vyvěšeno dne: **6. 6. 2012**
Bude sňato dne: **22. 6. 2012**
Sňato dne:

OBECNÍ ÚŘAD
742 60 PĚTŘVALD
okres Nový Jičín
Za správnost:  **Miluše Maliková**