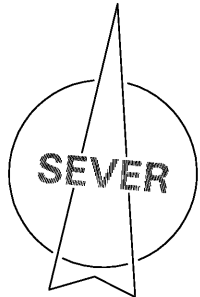


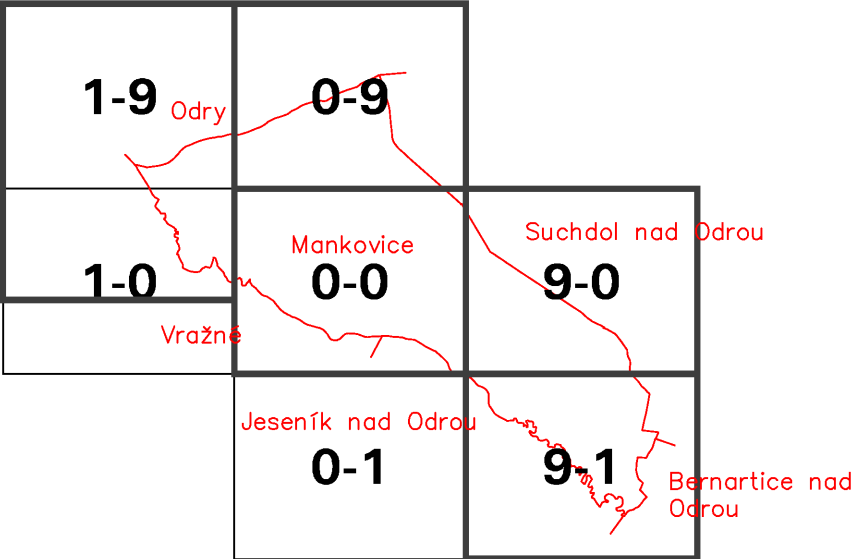
MANKOVICE

ÚZEMNÍ PLÁN - NÁVRH URČENÝ K PROJEDNÁNÍ

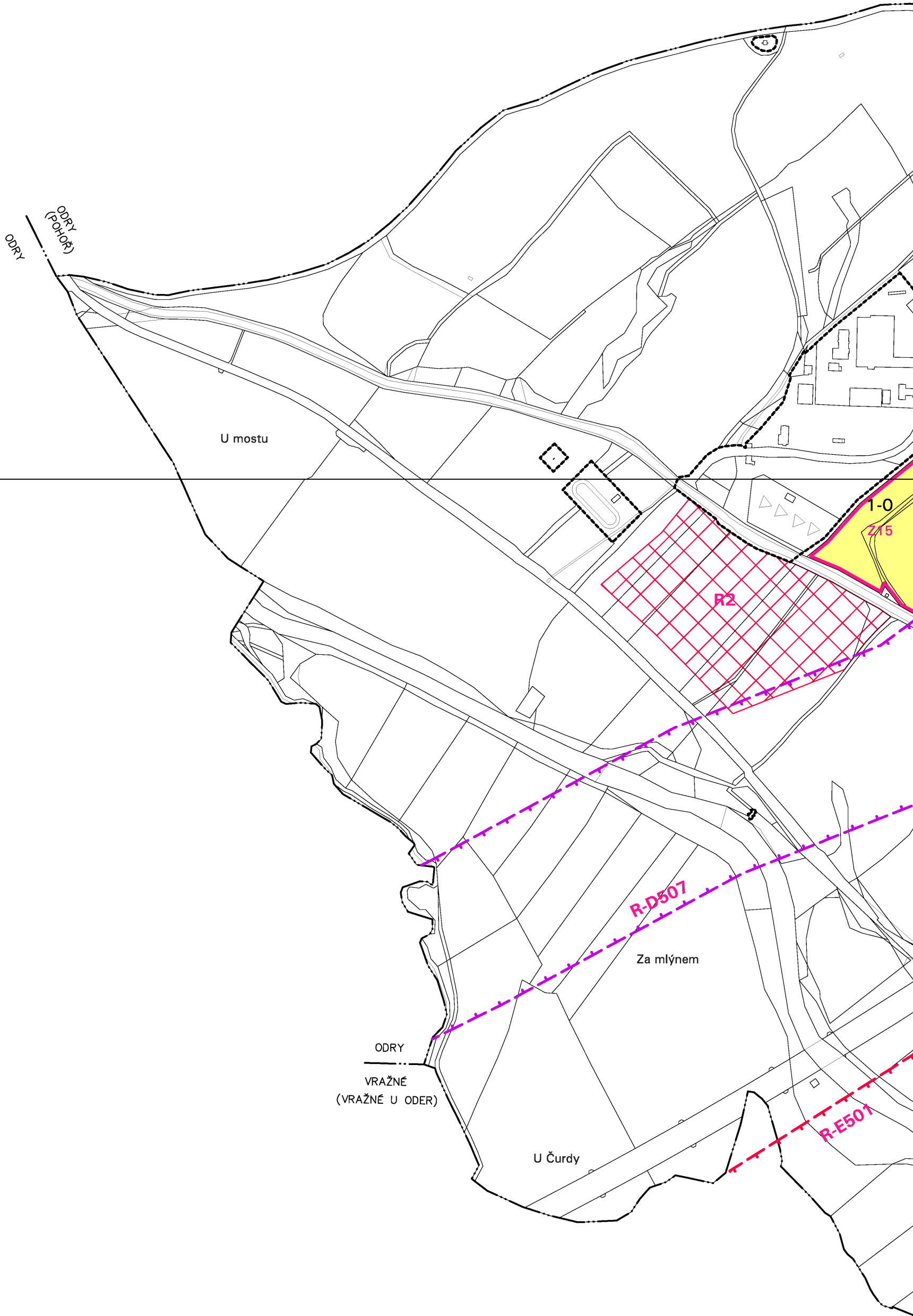
I.A. VÝKRES ZÁKLADNÍHO ČLENĚNÍ ÚZEMÍ



KLAD MAPOVÝCH SEKČÍ
MĚŘÍTKA 1:5000



STAV	NÁVRH	
		KATASTRÁLNÍ HRANICE
		HRANICE ZASTAVĚNÉHO ÚZEMÍ
		HRANICE ZASTAVITELNÝCH PLOCH
		HRANICE PLOCH PŘESTAVBY
		ÚZEMNÍ REZERVY
		ÚZEMNÍ REZERVA PRO VYSOKORYCHLOSTNÍ TRAŤ R–D507
		ÚZEMNÍ REZERVA PRO VEDENÍ VVN 400 KV R–E501
		ÚZEMNÍ REZERVA PRO REGIONÁLNĚ VÝZNAMNÝ VODOVOD R–V502
		KORIDORY PRO NÁVRH VVTL PLYNOVODU A VODOVODU
		PLOCHY, KDE PODMÍNKOU PRO ROZHODOVÁNÍ JE PROVĚŘENÍ NAVRŽENÝCH ZMĚN ÚZEMNÍ STUDII



OZNAČENÍ DOKUMENTACE:	ÚZEMNÍ PLÁN MANKOVICE	ATELIER ARCHPLAN OSTRAVA s.r.o. Martiškovská 3168, 723 00 Ostrava-Martínov, zeman@archplan.cz	
OBJEDNATEL:	OBEC MANKOVICE		
PORÍZOVATEL:	Ing. MARTINA MIKLEDOVÁ, OSTRAVA		
ZHOTOVITEL:	ATELIER ARCHPLAN OSTRAVA s.r.o.		
ZODPOVĚDNÝ PROJEKTANT:		Ing. Arch. MAGDALENA ZEMANOVÁ	
ZPRACOVATEL:	Ing. JAROSLAV GAVLAS	ZAKÁZKOVÉ ČÍSLO:	1058/07
	Ing. LEOPOLD JANČAR	EXPEDICE:	ŘÍJEN 2009
	Ing. SYLVA KAJNAROVÁ	MĚŘÍTKO:	1:5000
	ZDENĚK KYŠKA		
	Ing. TEREZA NOVÁČKOVÁ		
	RNDr. MILAN POLEDNÍK		
	Mgr. KAREL ZEMAN		

