

MĚSTSKÝ ÚŘAD NOVÝ JIČÍN

ODBOR ÚZEMNÍHO PLÁNOVÁNÍ, STAVEBNÍHO ŘÁDU A PAMÁTKOVÉ PÉČE

ODDĚLENÍ STAVEBNÍ ÚŘAD

Masarykovo náměstí 1, 741 01 Nový Jičín
Tel.: + 420 556 768 222, +420 556 768 271, <http://www.novy-jicin.cz>

VÁŠ DOPIS ZN.:	ÚPS/16759/2009	
ZE DNE:	67045/2008Kr	
NAŠE Č.J.:		
SP. ZN.:		
VÝŘZUJE:	Be.Křihková Danuše	
	oprávněná úřední osoba, služební číslo 263	DLE ROZDĚLOVNIKU
TEL.:	556 768 273	
FAX:	556 768 271	
E-MAIL:	dkrbkr@novy-jicin-town.cz	
DATAUM:	13.3.2009	

VÝZVA

VYJÁDRĚNÍ K PODANÉM ODVOLÁNÍ

Obec Běloutín, Běloutín č.p.151, 753 64 a Obec Polom u Hranic, č.p.52, 753 65, podaly odvolání proti rozhodnutí, které vydal Městský úřad Nový Jičín, odbor územního plánování, stavebního řádu a památkové péče, oddělení stavební úřad, jako stavební úřad příslušný podle § 13 odst.1 písm.g) zákona č.183/2006 Sb., o územním plánování a stavebním řádu (stavební zákon), ve znění pozdějších změn a doplňků, dne 4.2.2009 pod č.j.:ÚPS/387/2009, spis.zn. 67045/2008Kr na základě žádosti, kterou dne 19.6.2007 podalo a následně dne 1.10.2007 zrušilo a dne 7.4.2008 upravitel **Ředitelství silnic a dálnic ČR, Na Pankráči č.p. 56, 145 05 Praha 4, v zastoupení Ředitelství silnic a dálnic ČR, Správa Ostrava, Mojimirovův 5, 710 00 Ostrava** ve věci rozhodnutí o umístění stavby

"Silnice R48 MÚK Běloutín - Rybí" na pozemcích v katastrálním území Běloutín, Polom u Hranic, Blahutovice, Heřmanice u Polomi, Dub u Nového Jičína, Starojická Lhota, Palačov, Starý Jičín, Vlkov u Starého Jičína, Jičina, Loučka u Nového Jičína, Nový Jičín - Dolní Předměstí, Šenov u Nového Jičína, Rybí.

Stavba obsahuje tyto stavební objekty:

100 Pozemní komunikace

- SO 101 Silnice R48 km 0,864 – 4,977
- 101.1 Dopravní značení po dobu stavby
- 101.2 Úprava meliorací km 0,864 – 4,977
- 101.3 Rekultivace opuštěných úseků komunikací
- SO 102 Silnice R48 km 4,977 – 5,900
- 102.1 Dopravní značení po dobu stavby
- 102.2 Úprava meliorací km 4,977 – 5,900
- 102.3 Rekultivace opuštěných úseků komunikací
- SO 103 Silnice R48 km 9,600-21,900
- 103.1 Dopravní značení po dobu stavby
- 103.2 Úprava meliorací km 9,600-21,900
- 103.3 Rekultivace opuštěných úseků komunikací
- 103.4 Opiocení rychlostní komunikace
- 103.5 Opiocení
- SO 111 MÚK Dub
- SO 112 MÚK Starý Jičín
- SO 121 Dopravní silnice III. tř. Běloutín – Polom (hranice kraje)

- 121.1 Dopravní značení
- 121.2 Oprava silnice III/0483 v Polomi
- SO 125 Přeložka MK v km 2,520 – 3,020 vpravo
- SO 126 Přeložka MK v km 3,200 – 3,960 vpravo
- SO 127 Napojení MK v Běloutně
- SO 131 Dopravní silnice III. tř. Dub (hranice kraje) – Nový Jičín
- 131.1 Dopravní značení
- 131.2 Oprava sil. III/04816
- 131.3 Oprava sil. III/04820
- 131.4 Rekonstrukce MK (ul. Hřbitovní) Nový Jičín – Rybí
- SO 132 Úprava silnice III/04815 v km 15,385
- SO 136 Přeložka MK v km 21,650 – 21,900 vlevo
- Polní cesty**
- SO 150 Napojení polní cesty v km 0,430 přeložky sil. III/0483
- SO 151 Úprava polní cesty v km 11,223
- SO 152 Přeložka lesní cesty v km 21,3
- SO 153 Přilezodová cesta v km 20,8
- Sjezdy pro údržbu**
- SO 161 Sjezdy pro údržbu
- Dopravní značení, dopravní opatření**
- SO 171 Dopravní značení a portály R48 km 0,864 – 4,977
- SO 172 Dopravní značení a portály R48 km 4,977 – 5,900
- SO 173 Dopravní značení a portály R48 km 9,600-21,900
- 200 Mosty**
- SO 201 Most na silnici R48 přes sil. III/0481 v km 1,846
- SO 202 Most na silnici R48 přes MK v km 3,211
- SO 203 Most na silnici R48 přes MK v km 4,275
- SO 204 Most na silnici R48 přes trať ČD v km 5,170
- SO 205 Most na silnici R48 přes sil. III/44018 a řeku Luhu v km 5,595
- SO 209 Most na silnici R48 biokoridor v km 10,105
- SO 210 Most na silnici R48 přes polní cestu v km 11,225
- SO 211 Most na silnici R48 přes MK v km 13,090
- SO 212 Most na silnici R48 přes sil. III/04812 v km 13,440
- SO 213 Podjezd pro pěši v km 13,852
- SO 214 Most na silnici R48 přes sil. III/04816 v km 14,245
- SO 215 Most na silnici R48 přes sil. III/04815 v km 15,388
- SO 221 Most na přeložce silnice III/0483 přes trať ČD
- Zdi**
- SO 231 Opěrná zeď v km 2,920 vpravo
- SO 232 Opěrná zeď v km 3,8 – 3,9 vlevo
- SO 235 Opěrná zeď v větve 2 MÚK Starý Jičín
- 300 Vodohospodářské objekty**
- Odvodnění silnic**
- SO 301 Kanalizace R48 km 0,864 – 4,977
- SO 302 Kanalizace R48 km 4,977 – 5,900
- SO 303 Kanalizace R48 km 9,600-21,900
- Vodovody**
- SO 321 Překládka vodovodu v km 3,218
- SO 322 Překládka vodovodu v km 3,866
- SO 323 Překládka vodovodu v km 13,090
- SO 324 Zrušení vodovodu v km 13,120

SO 325 Překládka vodovodu v km 14,570
 SO 326 Překládka vodovodu v km 17,105
 SO 327 Překládka vodovodu v km 17,164
 SO 329 Překládka vodovodu v km 20,800
 SO 330 Zrušení vodovodu v km 14,400

Náhradní vodní zdroje

SO 351 Náhradní vodní zdroje

400 Elektro a sdělovací objekty

Slitoproud

SO 401 Přeložka vedení nn v km 2,9 až 3,25
 SO 402 Přeložka podzemního vedení nn v km 3,5 až 4,1
 SO 403 Přeložka podzemního vedení nn v km 13,45
 SO 404 Kabelizace izolovaného nadzemního vedení nn v km 14,5
 SO 408 Přeložka podzemního vedení nn v km 0,17 až 0,29
 SO 411 Úprava nadzemního vedení VN km 0,55
 SO 412 Přeložka nadzemního vedení VN 3,3 až 3,55
 SO 413 Úprava nadzemního vedení VN v km 16,45
 SO 417 Přeložka nadzemního vedení VN v km 15,2
 SO 421 Přeložka veřejného osvětlení v km 3,0 až 4,1
 SO 422 Přeložka veřejného osvětlení v km 4,3
 SO 423 Kabelizace izolovaného nadzemního vedení vo v km 14,5
 SO 431 Přípojka nn pro SOS systém v km 3,55
 SO 432 Přípojka nn pro SOS systém v km 13,4

Slaboproud

SO 451 Přeložka kabelů ČESKÝ TELECOM, a. s. u SO 121 km 0,1-0,2
 SO 452 Přeložka kabelů ČESKÝ TELECOM, a. s. km 3,2-5,0
 SO 453 Úprava místního rozhlasu km 3,2
 SO 454 Úprava vřchního vedení ČESKÝ TELECOM, a. s. km 3,7-4,0
 SO 455 Úprava místního rozhlasu km 4,3
 SO 456 Přeložka kabelů ČESKÝ TELECOM, a. s. km 5,78
 SO 457 Ochrana kabelů ČESKÝ TELECOM, a. s. km 12,82
 SO 458 Ochrana kabelů ČESKÝ TELECOM, a. s. km 13,1
 SO 459 Ochrana kabelů ČESKÝ TELECOM, a. s. km 13,42
 SO 460 Ochrana kabelů ČESKÝ TELECOM, a. s. km 14,1
 SO 461 Přeložka kabelů ČESKÝ TELECOM, a. s. km 14,48
 SO 462 Ochrana kabelů ČESKÝ TELECOM, a. s. km 14,51
 SO 463 Přeložka kabelů ČESKÝ TELECOM, a. s. km 15,3-15,6
 SO 469 Přeložka kabelů ČESKÝ TELECOM, a. s. km 21,5-21,8

Objekty ČD

SO 471 Žst. Polom – úpravy TV a ukojení
 SO 472 Žst. Polom – přeložky kabelů zabezpečovacího zařízení
 SO 473 Žst. Polom – přeložky kabelů sdělovacího zařízení
 SO 474 Žst. Polom – přeložky kabelů nn
 SO 475 Přeložky kabelů ČD-Telematika

Slaboproud

SO 481 Ochrana kabelu RADIOKOMUNIKACE, a. s. km 17,17
 SO 482 Ochrana kabelu RADIOKOMUNIKACE, a. s. km 17,35
 SO 483 Ochrana kabelu RWE TRANSGAS, a. s. km 21,82
 SO 484 Telefonní přípojka pro SOS-DIS. Km 15,3

Telematika

SO 491 Systém SOS-DIS km 0,864 – 4,977
 491.1 Systém SOS-DIS – kabelové vedení
 491.2 Systém SOS-DIS – hlásky
 491.3 Systém SOS-DIS – kabelové komory a prostupy
 491.4 Systém SOS-DIS – kabelové prostupy SDP
 491.5 Systém SOS-DIS – kabelovod pro optické kabely
 491.7 Systém SOS-DIS – automatické sčítáče dopravy
 491.9 Systém SOS-DIS – optické kabely
 SO 492 Systém SOS-DIS – km 4,977 – 5,900
 492.1 Systém SOS-DIS – kabelové vedení
 492.2 Systém SOS-DIS – hlásky
 492.3 Systém SOS-DIS – kabelové komory a prostupy
 492.4 Systém SOS-DIS – kabelové prostupy SDP
 492.5 Systém SOS-DIS – kabelovod pro optické kabely
 492.7 Systém SOS-DIS - automatické sčítáče dopravy
 492.8 Systém SOS-DIS – kamerový dohled
 492.9 Systém SOS-DIS – optické kabely
 SO 493 Systém SOS-DIS km 9,600-21,900
 493.1 Systém SOS-DIS - kabelové vedení
 493.2 Systém SOS-DIS – hlásky
 493.3 Systém SOS-DIS – kabelové komory a prostupy
 493.4 Systém SOS-DIS – kabelové prostupy SDP
 493.5 Systém SOS-DIS – kabelovod pro optické kabely
 493.6 Systém SOS-DIS – meteostanice
 493.7 Systém SOS-DIS – automatické sčítáče dopravy
 493.8 Systém SOS-DIS – kamerový dohled
 493.9 Systém SOS-DIS – optické kabely

500 Objekty trubních vedení

SO 501 Úprava VTL plynovodu v km 17,168
 SO 504 Úprava a přeložka VTL plynovodu v km 20,814
 SO 505 Úprava VTL plynovodu v km 21,818
 SO 511 Úprava STL plynovodu v km 3,183
 SO 512 Úprava STL plynovodu v km 3,867
 SO 513 Úprava a přeložka STL plynovodu v km 5,659
 SO 514 Přeložka STL plynovodu v km 11,225
 SO 515 Přeložka a úprava STL plynovodu v km 13,407
 SO 516 Přeložka STL plynovodu v km 14,255
 SO 521 Úprava VVTL plynovodu v km 21,820

650 Objekty dráh

SO 651 Žst. Polom – úprava odvodnění žel. spodu

700 Objekty podzemních staveb

SO 701 Protihlukové stěny na R48 v Polomi vlevo
 SO 702 Protihlukové stěny na R48 v Polomi vpravo
 SO 703 Protihluková stěna na R48 v obce Dub vlevo
 SO 704 Protihlukové stěny na R48 vlevo
 SO 705 Protihlukové stěny na R48 vpravo

800 Objekty úpravy území

SO 801 Vegetační úpravy silnice R48 a MÚK – km 0,864 – 4,977
 SO 802 Vegetační úpravy silnice R48 a MÚK – km 4,977 – 5,900
 SO 803 Vegetační úpravy silnice R48 a MÚK – km 9,600 – 21,900

SO 804 Vegetační úpravy silnic III. tř.
SO 805 Vegetační úpravy silnic III. tř.


Správní orgán Vám podle § 86 odst. 2 zákona č. 500/2004 Sb., správní řád, ve znění pozdějších změn a doplňků (dále jen „správní řád“), zasílá stejnopis podaných odvolání a současně Vás

v y z ý v á,

abyste se k němu vyjádřili ve lhůtě 7 dnů ode dne doručení této výzvy

Příloha:

- stejnopis podaných odvolání


Be. Daniš Křibsková
Referent veřejné správy
MĚSTSKÝ ÚŘAD
742 41 NOVÝ JIČÍN 89

Tato výzva musí být vyvěšena na úřední desce orgánu, který písemnost doručuje, po dobu 15 dnů a po shodnou dobu uveřejněna též způsobem umožňujícím dálkový přístup.

Vyvěšeno dne:.....

Sejmuto dne:.....

Podpis a razítko orgánu, který potvrzuje vyvěšení, sejmutí a zveřejnění písemností způsobem umožňujícím dálkový přístup.

Právní účinky doručení má výhradně doručení veřejnou vyhláškou prostřednictvím úřední desky Městského úřadu v Novém Jičíně.

Místně příslušné obecní úřady označené v rozdělovníku se tímto žádají o vyvěšení této výzvy na úřední desce, o vyplnění potvrzení o navržení výzvy zdejším stavebnímu úřadu.

Obdrží:

- ve smyslu ustanovení § 144 odst. 6 správního řádu, se následujícímu účastníkovi řízení s přihlédnutím k ustanovení § 27 odst.1 správního řádu doručuje toto oznámení jednotlivě:

- Ředitelství silnic a dálnic ČR Správa Ostrava, Mojmírova 5, 710 00 Ostrava

- ve smyslu ustanovení § 25 odst. 1 a 2 správního řádu se dalším účastníkům řízení doručuje tato výzva veřejnou vyhláškou vyvěšenou následujícím úřadem po dobu 15 dnů:

- MěÚ Nový Jičín, ŽÚ - informační centrum

- ve smyslu ustanovení § 25 odst. 3 správního řádu se tato výzva zasílá též příslušným obcím úřadům k vyvěšení na jejich úřední desce:

- Obecní úřad Jeseník n.O., 742 33 Jeseník nad Odrou
- Obecní úřad Bělátn, 753 64 Bělátn 151
- Obecní úřad Polom, 753 64 Polom u Hranic 52
- Obecní úřad Starý Jičín, 742 31 Starý Jičín 133
- Obecní úřad Šenov u Nového Jičína, Dukelská č.p. 245, 742 42 Šenov u Nového Jičína
- Obecní úřad Rybí, 742 65 Rybí 127



OBEC BĚLOUTÍN

Běloutín č.p. 151, PSČ: 753 64, ☎+fax 581-612100

E-mail: běloutin@běloutin.cz

IČO: 00301019, bankovní spojení: ČS Nový Jičín, č.ú. 1883001369

Vážená paní
Bc. Křibíková Danuše
odb. územního plánování,
staveb. úřadu a památkové péče
odd. stavební úřad
Masarykovo nám. 1
741 01 Nový Jičín


Věc: Odvolání proti územnímu rozhodnutí o umístění stavby

Obec Běloutín se v zákonné lhůtě odvolává proti rozhodnutí o umístění stavby „Silnice R48 MÚK Běloutín - Rybí“ vydaného 4. 2. 2009 Městským úřadem Nový Jičín pod č. j. ÚPS/387/2009 sp. zn. 67045/2008kr.

Zdůvodnění: 1. Zrušením mimoúrovňového křížení mezi Polomí a křižovatkou Lučice dojde ke znehodnocení stavby obchvat Běloutín a znovunavedení dopravy z obcí Polom a Lučice do středu Běloutína.
2. Znehodnocení již vybudovaného mimoúrovňového křížení a nájezdu na silnici I/48 v prostoru mezi Polomí a lučickou křižovatkou.
3. Zmanipulování dodržování norem v úseku 18,00 - 20,10 km uvedené stavební úpravy jeho vyjmutím ze stavby. Tato manipulace (vyjmutím) nastala po upozornění zastupců obce Polom a Běloutín, že norma, která je uplatňována pro Polom a Běloutín se netýká Nového Jičína, a to na jednání na ŘSD v Ostravě. Stavební úřad, který měl k dispozici původní i nový návrh (vyjmutí) na tento pokus neupozornil a nesprávně jej vyhodnotil jako, že se jej netýká. Je zřejmé, že zrušení nájezdů „dle normy“ tj. bez ohledu na lidi a dopad na jejich život by v sídle velikosti Nový Jičín byl politicky neprůchodný.

Za obec Běloutín

Mgr. Eduard Kavala
starosta obce Běloutín



P. S. O snaze měřit nejstějnějším mětrem budeme informovat ministra dopravy ČR, sdělovací prostředky a zastupce regionu v Parlamentu ČR.

Městský úřad Nový Jičín ev. č. 11		Č.j.: 175/18870/2009		Datum (cas) 23-02-2009		doručení:		Zpracovatel: 1 Přílohy:		Spisový znak		Pod. listů		Pod. listů		Pod. listů	
--------------------------------------	--	----------------------	--	---------------------------	--	-----------	--	----------------------------	--	--------------	--	------------	--	------------	--	------------	--

24.2.2009

Obec Polom, okres Přerov

č.p. 52, 753 65, IČO: 00850675

tel: 581 612 109, fax: 581 694 066, e-mail: oupolom@ec-box.cz

Městský úřad Nový Jičín
Oddělení stavební úřad
Bc. Křiblková Danuše
Masarykovo náměstí 1
NOVÝ JIČÍN


V Polomi dne 2009-02-23

Městský úřad Nový Jičín BV. č. 11		Č.j.: <i>UPR/12502/2009</i>		Datum (čas): 23-02-2009		Zpracovatel: <i>12/16/2009</i>		Počet listů: 1		Počet stránek: 2		Spisový znak: <i>2</i>	
		Přílohy:		Přílohy:		Přílohy:		Přílohy:		Přílohy:		Přílohy:	

Věc: Silnice R 48 MÚK Bělouh- Rybí – zásadní nesouhlas – *odvolání*

Obec Polom i nadále trvá na vybudování výjezdu a sjezdu ze silnice R-48 v místě stávajícího sjezdu a výjezdu pro obec Lučice tj. km 2,0 předemětné silnice.
Jako důvod uvádíme. Při jednáních ohledně rekonstrukce R 48 byly vždy naše požadavky na vybudování sjezdu a výjezdu pro obce Polom a Lučice argumentováno tím, že dle ČSN 736101 nejmenší vzdálenost křižovatek činí 4 km. Při jednáních v Ostravě jsem osobně vystoupil s tím, že Město Nový Jičín má dva sjezdy a výjezdy na R 48 vzdálené od sebe 2 km, a to možné je. Z těchto důvodů byla předemětná část silnice R 48 z rozhodnutí o umístění stavby vyjmuta a na její realizaci je vedeno samostatné stavební řízení. K tomuto řízení již není potřeba vyjádření všech účastníků obcí, kterých se rekonstrukce R 48 týká, ale pouze Města Nový Jičín. Je smutné, že se každému měří jiným metrem. U někoho vzdálenost předepsaná ČSN 736101 platí a u někoho ne.
Myslím si, že je to vhodné téma pro Českou televizi pořad Černé ovce apod. Velice budu o této možnosti uvažovat.
S pozdravem

Václava Sládeček
Starosta



Příloha: Dopis ministru dopravy

Obec Polom, okres Přerov

č.p. 52, 753 65, IČO: 00850675

tel: 581 612 109, fax: 581 694 066, e-mail: oupolom@c-box.cz

Vážený pan
Bendl Petr
Ministr dopravy
PRAHA

V Polomi dne 2009-02-19

Věc: Rekonstrukce silnice I/48

Vážený pane ministře!

Obracím se na Vás jako na poslední možnost změny návrhu rekonstrukce silnice I/48 MÚK Bělotín – MÚK Rybč. již od roku 2000 se občané obce staví negativně k chystané úpravě silnice I/48 (rozšíření na dělený čtyřpruh). Z dlouhodobého hlediska chápeme nutnost zlepšení dopravní obslužnosti a tím i nutnost rozšíření stávající komunikace. Pokud skousneme veškeré návrhy, které rekonstrukci provázely, stále nám chybí podstatná věc a to je možnost napojení obce na nově vybudovanou rychlostní komunikaci. V návrhu je stále uvazováno s možností připojení buď v obci Dub nebo Bělotín. Obě tato místa jsou vzdalena od obce cca 3,5 – 4 km, při tom v současné době existuje možnost napojení obce na mimoúrovňovém sjezdu a výjezdu k obci Lučice a železničnímu přejezdu k obci Polom. Tento sjezd je vzdálen od obce 1 km, tudíž veškerá doprava jak do obce tak i z obce by byla tímto sjezdem vyřešena. V obci je prosperující cihelna, čerpací stanice, autovrakoviště, soukromé hospodářské zemědělství, obchod, hospoda a v neposlední řadě naši občané, kteří jsou nuceni používat komunikaci I/48 k cestě do zaměstnání či k podnikatelské činnosti. Při všech jednáních na RSD Správa Ostrava, Mojmírovců 5, 710 00 Ostrava, byly naše požadavky brány jako neopodstatněné z důvodu nejmenší dovolené vzdálenosti křižovatek, která činí 4 km ČSN 736101. S tímto vyjádřením nesusouhlasíme, a to z těchto důvodů. Na jednaní ohledně rekonstrukce silnice I/48 v Ostravě jsem osobně vystoupil k předmetné problematice, kde jsem argumentoval tím, že na stejné silnici v úseku Nový Jičín v km 18,00 – 20,10 jsou dva sjezdy, na které vyhláška asi neplatí. Z těchto důvodů RSD požádalo Stavební úřad Nový Jičín o zúžení návrhu, a to vypuštění úseku v km 18,1 – 20,3 z předmetu řízení, což bylo akceptováno. Z výše uvedeného vyplývá, že rekonstrukce silnice Bělotín-Rybní již není řešena jako celek, ale je z ní vyjmuta část, na které jsou dva sjezdy a výjezdy vzdálené od sebe 2 km a toto se bude řešit samostatným stavebním řízením, ke kterému již nebudou zváni všichni zainteresovaní, kterých se předmetná rekonstrukce týká, ale pouze Město Nový Jičín, na jejímž území se tyto křižovatky nacházejí. Je smutné, že se každému měří jiným metrem. U někoho vzdálenost předepsaná ČSN platí a u někoho ne.

Další argument, který podporuje naši žádost je doprava v obci Bělotín. Ti si vybudováni obchvatu obce konečně oddychli od náporu automobilů, ovšem z návrhu rekonstrukce I/48 je zřejmé, že veškerá doprava z naší obce, ať již osobní či nákladní, dále veškerá doprava z obce Lučice povede opět přes Bělotín – samozřejmě k veliké „radosti“ občanů. Vše toto by vyřešilo rozšíření stávajícího sjezdu na Lučice, kde je dostatek místa, nic se nemusí bourat, nikomu by to nevadilo, pouze občanům naší obce, dále Lučickým a Bělotínským by odpadly problémy s najížděním na silnici I/48. Ze všeho co jsem napsal je zřejmé, že pokud se trochu chce, tak se vždy řešení najde a doufám, že s Vaší pomocí i naše malá obec (285 obyvatel), která trpí dále železniční trati Přerov-Bohumín, bude mít alespoň zastání u Vás a společným úsilím se podaří prosadit námi tak potřebný nájezd a sjezd od obce Polom. Předem děkuji za Vaši pomoc a doufám, že společným úsilím se nám podaří předmýšlený problém vyřešit ke spokojenosti našich občanů i občanů obcí Lučice a Bělotín. S pozdravem

Václav Sladeczek
starosta

